





















**BALNEABILIDADE DO LITORAL CATARINENSE**

**Relatório nº 3**

**Data: 10/01/2014**

Município	Balneário	Data da Coleta	Situação
ARARANGUA	PRAIA DO MORRO DOS CONVENTOS (Ponto 01) Em frente ao posto de Salva Vidas Central	17/12/2013	
BALN. ARROIO DO SILVA	PRAIA DO ARROIO DO SILVA (Ponto 01) Rua Apolônio I. Cardoso - 100 m ao norte do arroio	17/12/2013	
BALN. ARROIO DO SILVA	PRAIA DO ARROIO DO SILVA (Ponto 02) Rua P. Oliveira - 100 m ao sul do arroio	17/12/2013	
BALN. ARROIO DO SILVA	PRAIA DO ARROIO DO SILVA (Ponto 03) Av. Mondardo - Foz do arroio	17/12/2013	
BALN. ARROIO DO SILVA	PRAIA DO ARROIO DO SILVA (Ponto 17) Av. Florianópolis	17/12/2013	
BALN. GAIVOTA	ARROIO DA PRAIA DAS GAIVOTAS (Ponto 02) na foz do riacho, no mar	17/12/2013	
BALN. GAIVOTA	PRAIA DAS GAIVOTAS (Ponto 01) Av. Itapuan - em frente à praça de esportes	17/12/2013	
BALNEÁRIO CAMBORIÚ	PRAIA DE LARANJEIRAS (Ponto 06) NO MEIO DA PRAIA	09/01/2014	
BALNEÁRIO CAMBORIÚ	PRAIA DE TAQUARAS (Ponto 08) EM FRENTE A ESCOLA MUNICIPAL	09/01/2014	
BALNEÁRIO CAMBORIÚ	PRAIA DE TAQUARAS (Ponto 09) LAGOA DE TAQUARAS	09/01/2014	
BALNEÁRIO CAMBORIÚ	PRAIA DO BALN. CAMBORIÚ (Ponto 01) PONTAL NORTE	09/01/2014	
BALNEÁRIO CAMBORIÚ	PRAIA DO BALN. CAMBORIÚ (Ponto 02) FRENTE À RUA 1001	09/01/2014	
BALNEÁRIO CAMBORIÚ	PRAIA DO BALN. CAMBORIÚ (Ponto 03) FRENTE À RUA 2000	09/01/2014	
BALNEÁRIO CAMBORIÚ	PRAIA DO BALN. CAMBORIÚ (Ponto 04) FRENTE À RUA 3000	09/01/2014	
BALNEÁRIO CAMBORIÚ	PRAIA DO BALN. CAMBORIÚ (Ponto 05) PONTAL SUL - FRENTE À RUA 4900	09/01/2014	
BALNEÁRIO CAMBORIÚ	PRAIA DO BALN. CAMBORIÚ (Ponto 10) FRENTE À RUA 4000	09/01/2014	
BALNEÁRIO CAMBORIÚ	PRAIA DO BALN. CAMBORIÚ (Ponto 11) FRENTE À RUA 3500	09/01/2014	
BALNEÁRIO CAMBORIÚ	PRAIA DO BALN. CAMBORIÚ (Ponto 12) FRENTE À RUA 2500	09/01/2014	
BALNEÁRIO CAMBORIÚ	PRAIA DO BALN. CAMBORIÚ (Ponto 13) FRENTE À RUA 1400	09/01/2014	
BALNEÁRIO CAMBORIÚ	PRAIA DO BALN. CAMBORIÚ (Ponto 14) FRENTE À RUA 51	09/01/2014	

**Legenda**



Imprópria






















Própria

**BALNEABILIDADE DO LITORAL CATARINENSE**

**Relatório nº 3**

**Data: 10/01/2014**

Município	Balneário	Data da Coleta	Situação
BALNEÁRIO CAMBORIÚ	PRAIA DO ESTALEIRO (Ponto 07) ENTRE R. DOMINGOS FONSECA E NAPOLEÃO VIEIRA	09/01/2014	
BALNEÁRIO DA BARRA DO SUL	CANAL DO LINGUADO (Ponto 02) PRAINHA DA FOZ DO CANAL DO LINGUADO	03/12/2013	
BALNEÁRIO DA BARRA DO SUL	CANAL DO LINGUADO (Ponto 3) Frente à rua Otto Fiedler	03/12/2013	
BALNEÁRIO DA BARRA DO SUL	PRAIA DA BARRA DO SUL (Ponto 01) PRAIA DO BISPO, FRENTE A CAPELA DOS NAVEGANTES	03/12/2013	
BALNEARIO RINCÃO	LAGOA DO FAXINAL (Ponto 03) Parque aquático Verde - próximo ao trapiche	17/12/2013	
BALNEARIO RINCÃO	LAGOA DOS ESTEVES (Ponto 02) Próximo ao trapiche	17/12/2013	
BALNEARIO RINCÃO	LAGOA DOS FREITAS (Ponto 01) Rua Camboriú - próximo ao Salva Vidas	17/12/2013	
BALNEARIO RINCÃO	PRAIA DO RINCÃO (Ponto 04) Rua Paraná - Calçadão	17/12/2013	
BALNEARIO RINCÃO	PRAIA DO RINCÃO (Ponto 05) Arroio da Praia do Rincão - No Arroio	17/12/2013	
BALNEARIO RINCÃO	PRAIA DO RINCÃO (Ponto 06) Rua Castro Alves	17/12/2013	
BALNEARIO RINCÃO	PRAIA DO RINCÃO (Ponto 07) Rua Manoel José Magé	17/12/2013	
BALNEARIO RINCÃO	PRAIA DO RINCÃO (Ponto 08) 100 m ao norte do arroio	17/12/2013	
BALNEARIO RINCÃO	PRAIA DO RINCÃO (Ponto 18) Lagoa do Jacaré (Acesso Principal)	25/06/2013	
BARRA VELHA	LAGOA DE BARRA VELHA (Ponto 05) RUA DR. PLACIDO GOMES DE OLIVEIRA, ALTURA Nº336	07/01/2014	
BARRA VELHA	PRAIA DA BARRA VELHA (Ponto 01) AV. ARMANDO PETRELI, NA ALTURA DO Nº555	07/01/2014	
BARRA VELHA	PRAIA DA BARRA VELHA (Ponto 02) FRENTE À RUA HUMBERTO PIMENTEL	07/01/2014	
BARRA VELHA	PRAIA DA BARRA VELHA (Ponto 03) RUA ANTONIO R. DA G. MOURA	07/01/2014	
BIGUAÇÚ	PRAIA DE SÃO MIGUEL (Ponto 01) em frente ao aqueduto	07/01/2014	
BOMBINHAS	PRAIA DE BOMBAS (Ponto 02) Rua Martin Pescador	09/01/2014	

**Legenda**



Imprópria
























Própria

**BALNEABILIDADE DO LITORAL CATARINENSE**

**Relatório nº 3**

**Data: 10/01/2014**

Município	Balneário	Data da Coleta	Situação
BOMBINHAS	PRAIA DE BOMBAS (Ponto 04) Rua Tiriba	09/01/2014	
BOMBINHAS	PRAIA DE BOMBAS (Ponto 05) Rua Ariramba à esquerda do riacho	09/01/2014	
BOMBINHAS	PRAIA DE BOMBINHAS (Ponto 01) Av. Ver. Manoel José dos Santos, 1.149	09/01/2014	
BOMBINHAS	PRAIA DE BOMBINHAS (Ponto 06) canto direito da praia, próximo ao riacho	09/01/2014	
BOMBINHAS	PRAIA DE BOMBINHAS (Ponto 07) Rua Castanheta	09/01/2014	
BOMBINHAS	PRAIA DO CANTO GRANDE (Ponto 08) Rua Jequití próximo ao trapiche	09/01/2014	
BOMBINHAS	PRAIA DO MARISCAL (Ponto 03) Av. Água Marinha, altura do nº 3.244	09/01/2014	
FLORIANÓPOLIS	LAGOA DA CONCEIÇÃO (Ponto 37) FRENTE À SERVIDÃO PEDRO MANUEL FERNANDES	06/01/2014	
FLORIANÓPOLIS	LAGOA DA CONCEIÇÃO (Ponto 38) NOS TRAPICHES DOS SERVIÇOS DE TRANSPORTES	06/01/2014	
FLORIANÓPOLIS	LAGOA DA CONCEIÇÃO (Ponto 39) FRENTE À RUA DE ACESSO À PRAIA DA JOAQUINA	06/01/2014	
FLORIANÓPOLIS	LAGOA DA CONCEIÇÃO (Ponto 41) CANTO DA LAGOA - AO LADO DO POSTO DE SAÚDE	06/01/2014	
FLORIANÓPOLIS	LAGOA DA CONCEIÇÃO (Ponto 43) FRENTE AO ACESSO PARA O RIO TAVARES	06/01/2014	
FLORIANÓPOLIS	LAGOA DA CONCEIÇÃO (Ponto 61) ALTURA Nº 1480 DA AV. DAS RENDEIRAS	06/01/2014	
FLORIANÓPOLIS	LAGOA DA CONCEIÇÃO (Ponto 62) FRENTE A RUA MANUEL ISIDORO DA SILVEIRA	06/01/2014	
FLORIANÓPOLIS	LAGOA DA CONCEIÇÃO (Ponto 66) ALTURA DO Nº 2267 DA AV. OSNI ORTIGA	06/01/2014	
FLORIANÓPOLIS	LAGOA DA CONCEIÇÃO (Ponto 72) FRENTE À RUA CANTO DA AMIZADE	06/01/2014	
FLORIANÓPOLIS	LAGOA DO PERI (Ponto 74) Lagoa do Peri em frente a sede do parque	06/01/2014	
FLORIANÓPOLIS	PRAIA BRAVA (Ponto 24) PRÓXIMO À FOZ DO RIACHO (COSTÃO SUL, NO MAR)	06/01/2014	
FLORIANÓPOLIS	PRAIA BRAVA (Ponto 25) EM FRENTE AO POSTO SALVA VIDAS	06/01/2014	
FLORIANÓPOLIS	PRAIA BRAVA (Ponto 69) NO RIACHO	06/01/2014	
FLORIANÓPOLIS	PRAIA DA ARMAÇÃO DO PÂNTANO DO SUL (Ponto 44) EM FRENTE A IGREJA DA VILA	06/01/2014	

**Legenda**



Imprópria



Própria

**BALNEABILIDADE DO LITORAL CATARINENSE**

**Relatório nº 3**

**Data: 10/01/2014**

Município	Balneário	Data da Coleta	Situação
FLORIANÓPOLIS	PRAIA DA ARMAÇÃO DO PÂNTANO DO SUL (Ponto 64) FOZ RIO SANGRADOURO(NO RIO)	06/01/2014	
FLORIANÓPOLIS	PRAIA DA BARRA DA LAGOA (Ponto 32) APROXIMADAMENTE 50 METROS À ESQ. DOS MOLHES	06/01/2014	
FLORIANÓPOLIS	PRAIA DA BASE AÉREA (Ponto 49) AO LADO DO TRAPICHE	06/01/2014	
FLORIANÓPOLIS	PRAIA DA BEIRA MAR NORTE (Ponto 11) EM FRENTE AO MONUMENTO DA POLÍCIA MILITAR	06/01/2014	
FLORIANÓPOLIS	PRAIA DA CACHOEIRA DO BOM JESUS (Ponto 56) FRENTE AO TREVO DOS INGLÊSES	06/01/2014	
FLORIANÓPOLIS	PRAIA DA CAIACANGAÇÚ (Ponto 63) ALTURA Nº 12.820 DA ESTRADA GERAL DO RIBEIRÃO	06/01/2014	
FLORIANÓPOLIS	PRAIA DA DANIELA (Ponto 16) FRENTE À RUA DOS CACTOS	06/01/2014	
FLORIANÓPOLIS	PRAIA DA JOAQUINA (Ponto 33) EM FRENTE AO POSTO SALVA VIDAS	06/01/2014	
FLORIANÓPOLIS	PRAIA DA LAGOINHA (Ponto 26) ESQUERDA DA SAIDA DA LAGOA	06/01/2014	
FLORIANÓPOLIS	PRAIA DA SAUDADE (Ponto 04) CANTO ESQUERDO DA PRAIA	06/01/2014	
FLORIANÓPOLIS	PRAIA DA SOLIDÃO (Ponto 65) FOZ DO RIO DAS PACAS	06/01/2014	
FLORIANÓPOLIS	PRAIA DA TAPERA (Ponto 48) NO MEIO DA PRAIA	06/01/2014	
FLORIANÓPOLIS	PRAIA DAS PALMEIRAS (Ponto 07) NO MEIO DA PRAIA	06/01/2014	
FLORIANÓPOLIS	PRAIA DE CANASVIEIRAS (Ponto 20) EM FRENTE À RUA DAS FLÔRES	06/01/2014	
FLORIANÓPOLIS	PRAIA DE CANASVIEIRAS (Ponto 21) EM FRENTE A AVENIDA DAS NAÇÕES	06/01/2014	
FLORIANÓPOLIS	PRAIA DE CANASVIEIRAS (Ponto 22) LADO ESQUERDO DO TRAPICHE	06/01/2014	
FLORIANÓPOLIS	PRAIA DE CANASVIEIRAS (Ponto 55) FRENTE A RUA HEITOR BITENCOURT	06/01/2014	
FLORIANÓPOLIS	PRAIA DE CANASVIEIRAS (Ponto 59) FRENTE A RUA ACARÍ MARGARIDA	06/01/2014	
FLORIANÓPOLIS	PRAIA DE CANASVIEIRAS (Ponto 60) CANTO ESQUERDO DA PRAIA PRÓX. AS PEDRAS	06/01/2014	
FLORIANÓPOLIS	PRAIA DE JURERÊ (Ponto 18) FRENTE À RUA DAS MORÉIAS	06/01/2014	
FLORIANÓPOLIS	PRAIA DE JURERÊ (Ponto 19) FRENTE À RUA MAURÍCIO SIROTSKY SOBRINHO	06/01/2014	

**Legenda**



Imprópria






Própria

**BALNEABILIDADE DO LITORAL CATARINENSE**

**Relatório nº 3**

**Data: 10/01/2014**

Município	Balneário	Data da Coleta	Situação
FLORIANÓPOLIS	PRAIA DE JURERÊ (Ponto 54) FRENTE À RUA LUIS RAMPÁ	06/01/2014	
FLORIANÓPOLIS	PRAIA DE JURERÊ (Ponto 68) FRENTE À RUA VALDEMAR MEDEIROS	06/01/2014	
FLORIANÓPOLIS	PRAIA DE JURERÊ INTERNACIONAL (Ponto 53) FRENTE À AV. DOS SALMÕES	06/01/2014	
FLORIANÓPOLIS	PRAIA DE PONTA DAS CANAS (Ponto 23) 100 METROS À ESQUERDA DA IGREJA	06/01/2014	
FLORIANÓPOLIS	PRAIA DE PONTA DAS CANAS (Ponto 67) ALTURA DO Nº5.281 DA ESTRADA GERAL (NA LAGOA)	02/12/2013	
FLORIANÓPOLIS	PRAIA DE PONTA DAS CANAS (Ponto 70) FRENTE À RUA ALCINA JANNIS	06/01/2014	
FLORIANÓPOLIS	PRAIA DE SAMBAQUI (Ponto 14) FRENTE À RUA SERVIDÃO PARAÍSO DAS FLORES	06/01/2014	
FLORIANÓPOLIS	PRAIA DE SAMBAQUI (Ponto 15) PONTA DO SAMBAQUI	06/01/2014	
FLORIANÓPOLIS	PRAIA DE SANTO ANTÔNIO DE LISBOA (Ponto 12) EM FTE A PÇ ROLDÃO DA ROCHA PIRES	06/01/2014	
FLORIANÓPOLIS	PRAIA DE SANTO ANTÔNIO DE LISBOA (Ponto 13) FRENTE À SERVIDÃO HIPÓLITO MACHADO	06/01/2014	
FLORIANÓPOLIS	PRAIA DO BALNEÁRIO (Ponto 02) EM FRENTE À RUA JOSÉ CÂNDIDO DA SILVA	06/01/2014	
FLORIANÓPOLIS	PRAIA DO BOM ABRIGO (Ponto 08) FRENTE À RUA TEÓFILO ALMEIDA	06/01/2014	
FLORIANÓPOLIS	PRAIA DO CACUPÉ (Ponto 09) PRÓXIMO AO Nº 4000 DA ROD. HAROLDO S. GLAVAN	06/01/2014	
FLORIANÓPOLIS	PRAIA DO CACUPÉ (Ponto 10) NO MEIO DA PRAIA	06/01/2014	
FLORIANÓPOLIS	PRAIA DO CAMPECHE (Ponto 35) FRENTE À AVENIDA PEQUENO PRINCIPE	06/01/2014	
FLORIANÓPOLIS	PRAIA DO CAMPECHE (Ponto 73) RIOZINHO ( NO RIO ) FTE A SERV. FAMÍLIA NUNES	06/01/2014	
FLORIANÓPOLIS	PRAIA DO FORTE (Ponto 17) NA ENTRADA DA PRAIA	06/01/2014	
FLORIANÓPOLIS	PRAIA DO ITAGUAÇU (Ponto 06) ENTRE O TRÊVO E A RUA EUCLIDES DA CUNHA	06/01/2014	
FLORIANÓPOLIS	PRAIA DO JARDIM ATLÂNTICO (Ponto 01) FRENTE À RUA ELESBÃO PINTO DA LUZ	06/01/2014	
FLORIANÓPOLIS	PRAIA DO JOSÉ MENDES (Ponto 52) NO MEIO DA PRAIA	06/01/2014	
FLORIANÓPOLIS	PRAIA DO MATADOURO (Ponto 03) BELMIRA ISABEL MARTINS	06/01/2014	

**Legenda**



Imprópria






















Própria

**BALNEABILIDADE DO LITORAL CATARINENSE**

**Relatório nº 3**

**Data: 10/01/2014**

Município	Balneário	Data da Coleta	Situação
FLORIANÓPOLIS	PRAIA DO MEIO (Ponto 05) NO MEIO DA PRAIA	06/01/2014	
FLORIANÓPOLIS	PRAIA DO PÂNTANO DO SUL (Ponto 45) A 100 METROS DA ENTRADA DA PRAIA	06/01/2014	
FLORIANÓPOLIS	PRAIA DO RIBEIRÃO DA ILHA (Ponto 47) FRENTE À PRAÇA	06/01/2014	
FLORIANÓPOLIS	PRAIA DO SANTINHO (Ponto 31) 200 METROS À ESQUERDA DO COSTÃO SUL	06/01/2014	
FLORIANÓPOLIS	PRAIA DOS INGLESES (Ponto 27) FRENTE DO RIO CAPIVARI	06/01/2014	
FLORIANÓPOLIS	PRAIA DOS INGLESES (Ponto 28) FRENTE AO POSTO SALVA VIDAS	06/01/2014	
FLORIANÓPOLIS	PRAIA DOS INGLESES (Ponto 29) EM FRENTE À RUA DA IGREJA	06/01/2014	
FLORIANÓPOLIS	PRAIA DOS INGLESES (Ponto 57) FRENTE À RUA DO SIRI	06/01/2014	
FLORIANÓPOLIS	PRAIA DOS INGLESES (Ponto 58) FRENTE À RUA DANTE DE PATA	06/01/2014	
FLORIANÓPOLIS	PRAIA MOLE (Ponto 71) ACESSO PRINCIPAL	06/01/2014	
GAROPABA	LAGOA DA FERRUGEM (Ponto 4) A DIREITA DO ACESSO PRINCIPAL – ESTRADA GERAL DA FERRUGEM	08/01/2014	
GAROPABA	PRAIA DE GAROPABA (Ponto 01) Em frente à praça	08/01/2014	
GAROPABA	PRAIA DE GAROPABA (Ponto 02) Rua Lauro S. Muller	08/01/2014	
GAROPABA	PRAIA DO SIRIÚ (Ponto 03) Estrada Geral da praia do Siriú	08/01/2014	
GOVERNADOR CELSO RAMOS	PRAIA DA ARMAÇÃO DA PIEDADE (Ponto 01) No meio da praia	07/01/2014	
GOVERNADOR CELSO RAMOS	PRAIA DA BAIÁ DOS GOLFINHOS (Ponto 03) À direita do trapiche	07/01/2014	
GOVERNADOR CELSO RAMOS	PRAIA DA FAZENDA DA ARMAÇÃO (Ponto 07) Rua Gregório Monteiro	07/01/2014	
GOVERNADOR CELSO RAMOS	PRAIA DA FAZENDA DA ARMAÇÃO (Ponto 08) Rua Gerino B. dos Santos - próximo ao riacho	07/01/2014	
GOVERNADOR CELSO RAMOS	PRAIA DA GAMBOA (Ponto 09) Rua Flamboiam	07/01/2014	
GOVERNADOR CELSO RAMOS	PRAIA DE PALMAS (Ponto 02) Av. Aderbal Ramos da Silva	07/01/2014	

**Legenda**



Impropr























Própria

**BALNEABILIDADE DO LITORAL CATARINENSE**

**Relatório nº 3**

**Data: 10/01/2014**

Município	Balneário	Data da Coleta	Situação
GOVERNADOR CELSO RAMOS	PRAIA DE PALMAS (Ponto 11) Canto direito em frente ao rio Águas Negras	07/01/2014	
GOVERNADOR CELSO RAMOS	PRAIA DO ANTENOR (Ponto 04) no meio da praia	07/01/2014	
GOVERNADOR CELSO RAMOS	PRAIA DO ANTENOR (Ponto 05) Canto esquerdo em frente ao riacho	07/01/2014	
GOVERNADOR CELSO RAMOS	PRAIA DO MAGALHÃES (Ponto 06) Rua Beija Flor em frente à rampa	07/01/2014	
GOVERNADOR CELSO RAMOS	PRAIA GRANDE (Ponto 10) Av. CARAVELAS	07/01/2014	
IMBITUBA	LAGOA DE IBIRAQUERA (Ponto 02) Próximo à boca da barra	09/01/2014	
IMBITUBA	PRAIA DA RIBANCEIRA (Ponto 04) Em frente ao ponto de ônibus	09/01/2014	
IMBITUBA	PRAIA DA VILA NOVA (Ponto 06) Rua Antonio de Souza Filho	09/01/2014	
IMBITUBA	PRAIA DA VILA NOVA (Ponto 07) Rua Hans de Schimidt	09/01/2014	
IMBITUBA	PRAIA DE IBIRAQUERA (Ponto 03) 100 m ao sul da boca da barra	09/01/2014	
IMBITUBA	PRAIA DO PORTO (Ponto 05) Próximo ao navio encalhado	09/01/2014	
IMBITUBA	PRAIA DO ROSA (Ponto 01) Canto Sul	08/01/2014	
ITAJAÍ	PRAIA BRAVA (Ponto 03) AV. JOSÉ M. VIEIRA EM FRENTE A RUA DOCA REBELLO	07/01/2014	
ITAJAÍ	PRAIA BRAVA (Ponto 04) FTE À SAÍDA DA LAGOA, R. JOSÉ MANOEL C. SILVA	07/01/2014	
ITAJAÍ	PRAIA DE CABEÇUDAS (Ponto 01) FRENTE A RUA QUINTINO BOCAIÚVA	07/01/2014	
ITAJAÍ	PRAIA DO ATALAIA (Ponto 02) FRENTE AO POSTO SALVA VIDAS	07/01/2014	
ITAPEMA	PRAIA DE ITAPEMA (Ponto 01) Rua 113	07/01/2014	
ITAPEMA	PRAIA DE ITAPEMA (Ponto 02) Rua 149	07/01/2014	
ITAPEMA	PRAIA DE ITAPEMA (Ponto 03) Rua 227	07/01/2014	
ITAPEMA	PRAIA DE ITAPEMA (Ponto 04) Rua 319	07/01/2014	

**Legenda**



Imprópria






















Própria

**BALNEABILIDADE DO LITORAL CATARINENSE**

**Relatório nº 3**

**Data: 10/01/2014**

Município	Balneário	Data da Coleta	Situação
ITAPEMA	PRAIA DE ITAPEMA (Ponto 05) Rua 205	07/01/2014	
ITAPEMA	PRAIA DE ITAPEMA (Ponto 07) Rua 129 E 1 - sul do rio Bela Cruz	07/01/2014	
ITAPEMA	PRAIA DE ITAPEMA (Ponto 08) Rua 261	07/01/2014	
ITAPEMA	PRAIA DE ITAPEMA (Ponto 09) Rua 163	07/01/2014	
ITAPOÁ	PRAIA DE ITAPOÁ (Ponto 01) BAL. BRASÍLIA - FINAL DA AVENIDA 650	07/01/2014	
ITAPOÁ	PRAIA DE ITAPOÁ (Ponto 02) BAL. PAESE - ENTRE A RUA 1020 E 1030	07/01/2014	
ITAPOÁ	PRAIA DE ITAPOÁ (Ponto 03) BAL. PALMEIRAS - RUA 1970	07/01/2014	
ITAPOÁ	PRAIA DE ITAPOÁ (Ponto 04) BAL. BARRA DO SAÍ - RUA 20	07/01/2014	
JAGUARUNA	CANAL DO CAMACHO (Ponto 03) Próximo à ponte	09/01/2014	
JAGUARUNA	LAGOA DO ARROIO CORRENTE (Ponto 02) Na entrada de água do Chuveirão	09/01/2014	
JAGUARUNA	PRAIA DO ARROIO CORRENTE (Ponto 01) 300 m ao sul da foz do arroio Corrente	09/01/2014	
JOINVILLE	PRAIA DE VIGORELLI (Ponto 01) 50 METROS À ESQUERDA DO TRAPICHE	07/01/2014	
LAGUNA	LAGOA DE CABEÇUDAS (Ponto 04) Em frente ao Km 313 da BR 101	09/01/2014	
LAGUNA	PRAIA DA TERESA (Ponto 05) No meio da praia	09/01/2014	
LAGUNA	PRAIA DE ITAPIRUBÁ (Ponto 01) 100 m do costão sul	09/01/2014	
LAGUNA	PRAIA DO CARDOSO (Ponto 06) Extrema esquerda da praia	09/01/2014	
LAGUNA	PRAIA DO GI (Ponto 02) Em frente ao posto Salva Vidas	09/01/2014	
LAGUNA	PRAIA DO MAR GROSSO (Ponto 03) Efrente ao emissário da CASAN	09/01/2014	
LAGUNA	PRAINHA DO FAROL (Ponto 07) Na entrada da praia	09/01/2014	

**Legenda**



Impropría























Própria



**BALNEABILIDADE DO LITORAL CATARINENSE**

**Relatório nº 3**

**Data: 10/01/2014**

Município	Balneário	Data da Coleta	Situação
NAVEGANTES	PRAIA DE NAVEGANTES (Ponto 02) FRENTE À RUA 8150-POSTO 7 SALVA VIDAS	07/01/2014	
NAVEGANTES	PRAIA DE NAVEGANTES (Ponto 03) FRENTE À RUA 7000- POSTO 6 SALVA VIDAS	07/01/2014	
NAVEGANTES	PRAIA DE NAVEGANTES (Ponto 04) FOZ DO RIO GRAVATÁ	07/01/2014	
PALHOÇA	GUARDA DO EMBAÚ (Ponto 03) No rio, em frente à vila	08/01/2014	
PALHOÇA	PRAIA DA PINHEIRA (Ponto 02) RUA DOS PESCADORES	08/01/2014	
PALHOÇA	PRAIA DA PINHEIRA (Ponto 05) FRENTE A RUA BEIRA RIO	08/01/2014	
PALHOÇA	PRAIA DE FORA (Ponto 04) Rua Antônio Júlio Fagundes	08/01/2014	
PALHOÇA	PRAIA DO SONHO (Ponto 01) Rua Canindé	08/01/2014	
PASSO DE TORRES	BRAÇO MORTO DO RIO MAMPITUBA (Ponto 02) Próximo à ponte	17/12/2013	
PASSO DE TORRES	PRAIA DE PASSO DE TORRES (Ponto 01) Rua Vinte de Maio	17/12/2013	
PAULO LOPES	PRAIA DA GAMBOA (Ponto 01) FRENTE AO ACESSO PRINCIPAL – RUA BASILEU LOPES - CANTO DIREITO DA PRAIA	08/10/2013	
PENHA	PRAIA ALEGRE (Ponto 01) FRENTE À TRAV. PARTICULAR MARCELO DOS SANTOS	08/01/2014	
PENHA	PRAIA ALEGRE (Ponto 02) FOZ DO RIO PIÇARRAS	08/01/2014	
PENHA	PRAIA DA ARMAÇÃO DO ITAPOCORÓI (Ponto 03) FTE R. INÊS DE SOUZA - PRAIA DO QUILOMBO	08/01/2014	
PENHA	PRAIA DA ARMAÇÃO DO ITAPOCORÓI (Ponto 04) FTE R. BLUMENAU, 5450 - PRAIA DA FORTALEZA	08/01/2014	
PENHA	PRAIA DA ARMAÇÃO DO ITAPOCORÓI (Ponto 05) EM FRENTE À RUA MARIA EMÍLIA COSTA	08/01/2014	
PENHA	PRAIA DA ARMAÇÃO DO ITAPOCORÓI (Ponto 11) EM FRENTE À RUA ANTONIO ANICETO DA COSTA	08/01/2014	
PENHA	PRAIA DA SAUDADE (Ponto 06) NA ENTRADA DA PRAIA	08/01/2014	
PENHA	PRAIA DE SÃO MIGUEL (Ponto 10) EM FRENTE À RUA ARNO BECKER	08/01/2014	
PENHA	PRAIA GRANDE (Ponto 08) PRÓXIMO AS PEDRAS	08/01/2014	

**Legenda**



Imprópria






















Própria

**BALNEABILIDADE DO LITORAL CATARINENSE**

**Relatório nº 3**

**Data: 10/01/2014**

Município	Balneário	Data da Coleta	Situação
PENHA	PRAIA VERMELHA (Ponto 09) FRENTE À RUA PRINCIPAL DE ACESSO	08/01/2014	
	PRAINHA DA PENHA (Ponto 07) FRENTE À RÓTULA DE RETORNO (BACIA DA VOVÓ)	08/01/2014	
PIÇARRAS	PRAIA DE PIÇARRAS (Ponto 01) FRENTE A TRAVESSA LAURO PINTO FERREIRA	08/01/2014	
	PRAIA DE PIÇARRAS (Ponto 02) FRENTE À AVENIDA GETÚLIO VARGAS	08/01/2014	
PORTO BELO	PRAIA DE PEREQUÊ (Ponto 03) Foz do rio Perequezinho	09/01/2014	
PORTO BELO	PRAIA DE PEREQUÊ (Ponto 04) Rua Rubens Alves	09/01/2014	
PORTO BELO	PRAIA DE PEREQUÊ (Ponto 05) Rua Alm. Fonseca Neves	09/01/2014	
PORTO BELO	PRAIA DE PORTO BELO (Ponto 01) Rua Manoel F. da S. Neto - ao lado do trapiche	09/01/2014	
PORTO BELO	PRAIA DE PORTO BELO (Ponto 02) Rua João B. Guerreiro	09/01/2014	
PORTO BELO	PRAIA DE PORTO BELO (Ponto 06) Rua Cap. Gualberto Leal Nunes	09/01/2014	
SÃO FRANCISCO DO SUL	PRAIA DA ENSEADA (Ponto 01) EM FRENTE AO POSTO SALVA VIDAS	03/12/2013	
SÃO FRANCISCO DO SUL	PRAIA DA ENSEADA (Ponto 02) FRENTE À RUA MINAS GERAIS	03/12/2013	
SÃO FRANCISCO DO SUL	PRAIA DA ENSEADA (Ponto 08) FRENTE À RUA ACRE	03/12/2013	
SÃO FRANCISCO DO SUL	PRAIA DE ITAGUAÇÚ (Ponto 03) FRENTE À RUA MANILA	03/12/2013	
SÃO FRANCISCO DO SUL	PRAIA DE UBATUBA (Ponto 04) FRENTE AO POSTO SALVA VIDAS	03/12/2013	
SÃO FRANCISCO DO SUL	PRAIA DO CAPRI (Ponto 05) FRENTE À RUA INGLATERRA	03/12/2013	
SÃO FRANCISCO DO SUL	PRAIA DOS PAULAS (Ponto 06) FRENTE A PRAÇA DA FIGUEIRA	03/12/2013	
SÃO FRANCISCO DO SUL	PRAIA DOS PAULAS (Ponto 07) FRENTE A PRAÇA DO INGLÊS	20/11/2013	
SÃO JOSÉ	PRAIA DE GUARAREMA (Ponto 01) Canto esquerdo da praia	08/01/2014	

**Legenda**



Imprópria



Própria

Município	Balneário	Data da Coleta	Situação
-----------	-----------	----------------	----------

Observações: Florianópolis P 67 sem acesso.

CLASSIFICAÇÃO DO PONTO CONFORME RESOLUÇÃO CONAMA nº 274/2000:

**Próprio:**

quando em 80% ou mais de um conjunto de amostras coletadas nas últimas 5 semanas anteriores, no mesmo local houver no máximo 800 Escherichia coli por 100 mililitros.

**Impróprio:**

quando em mais de 20% de um conjunto de amostras coletadas nas últimas 5 semanas anteriores, no mesmo local, for superior a 800 Escherichia coli por 100 mililitros ou quando, na última coleta, o resultado for superior a 2000 Escherichia coli por 100 mililitros.

**Legenda**



Imprópria



Própria