





















BALNEABILIDADE DO LITORAL CATARINENSE

Relatório nº 8

Data: 04/02/2011

| Município | Balneário | Data da Coleta | Situação |
|-----------------------|--|----------------|---|
| ARARANGUA | PRAIA DO MORRO DOS CONVENTOS (Ponto 01) FRENTE AO POSTO DE SALVA VIDAS CENTRAL | 02/02/2011 |  |
| BALN. GAIVOTAS | ARROIO DA PRAIA DAS GAIVOTAS (Ponto 02) SOB PTE CONCRETO AV. BEIRA MAR, ENTR. PRAIA | 02/02/2011 |  |
| BALN. GAIVOTAS | PRAIA DAS GAIVOTAS (Ponto 01) FRENTE À PRAÇA DE ESPORTES | 02/02/2011 |  |
| BALN. ARROIO DO SILVA | PRAIA DO ARROIO DO SILVA (Ponto 01) À ESQUERDA DO ARROIO | 02/02/2011 |  |
| BALN. ARROIO DO SILVA | PRAIA DO ARROIO DO SILVA (Ponto 02) À DIREITA DO ARROIO | 02/02/2011 |  |
| BALN. ARROIO DO SILVA | PRAIA DO ARROIO DO SILVA (Ponto 03) NA FOZ DO ARROIO DO SILVA | 02/02/2011 |  |
| BALN. ARROIO DO SILVA | PRAIA DO ARROIO DO SILVA (Ponto 17) AV. FLORIANÓPOLIS - FINAL DO BALNEÁRIO | 02/02/2011 |  |
| BALNEÁRIO CAMBORIÚ | PRAIA DE LARANJEIRAS (Ponto 06) NO MEIO DA PRAIA | 31/01/2011 |  |
| BALNEÁRIO CAMBORIÚ | PRAIA DE TAQUARAS (Ponto 08) EM FRENTE A ESCOLA MUNICIPAL | 31/01/2011 |  |
| BALNEÁRIO CAMBORIÚ | PRAIA DE TAQUARAS (Ponto 09) LAGOA DE TAQUARAS | 26/01/2011 |  |
| BALNEÁRIO CAMBORIÚ | PRAIA DO BALN. CAMBORIÚ (Ponto 01) PONTAL NORTE | 31/01/2011 |  |
| BALNEÁRIO CAMBORIÚ | PRAIA DO BALN. CAMBORIÚ (Ponto 02) FRENTE À RUA 1001 | 31/01/2011 |  |
| BALNEÁRIO CAMBORIÚ | PRAIA DO BALN. CAMBORIÚ (Ponto 03) FRENTE À RUA 2000 | 31/01/2011 |  |
| BALNEÁRIO CAMBORIÚ | PRAIA DO BALN. CAMBORIÚ (Ponto 04) FRENTE À RUA 3000 | 31/01/2011 |  |
| BALNEÁRIO CAMBORIÚ | PRAIA DO BALN. CAMBORIÚ (Ponto 05) PONTAL SUL - FRENTE À RUA 4900 | 31/01/2011 |  |
| BALNEÁRIO CAMBORIÚ | PRAIA DO BALN. CAMBORIÚ (Ponto 10) FRENTE À RUA 4000 | 31/01/2011 |  |
| BALNEÁRIO CAMBORIÚ | PRAIA DO BALN. CAMBORIÚ (Ponto 11) FRENTE À RUA 3500 | 31/01/2011 |  |
| BALNEÁRIO CAMBORIÚ | PRAIA DO BALN. CAMBORIÚ (Ponto 12) FRENTE À RUA 2500 | 31/01/2011 |  |
| BALNEÁRIO CAMBORIÚ | PRAIA DO BALN. CAMBORIÚ (Ponto 13) FRENTE À RUA 1400 | 31/01/2011 |  |
| BALNEÁRIO CAMBORIÚ | PRAIA DO BALN. CAMBORIÚ (Ponto 14) FRENTE À RUA 51 | 31/01/2011 |  |

Legenda



Imprópria






















Própria

BALNEABILIDADE DO LITORAL CATARINENSE

Relatório nº 8

Data: 04/02/2011

| Município | Balneário | Data da Coleta | Situação |
|---------------------------|--|----------------|---|
| BALNEÁRIO CAMBORIÚ | PRAIA DO ESTALEIRO (Ponto 07) ENTRE R. DOMINGOS FONSECA E NAPOLEÃO VIEIRA | 31/01/2011 |  |
| BALNEÁRIO DA BARRA DO SUL | CANAL DO LINGUADO (Ponto 02) PRAIA DA FOZ DO CANAL DO LINGUADO | 03/02/2011 |  |
| BALNEÁRIO DA BARRA DO SUL | PRAIA DA BARRA DO SUL (Ponto 01) PRAIA DO BISPO, FRENTE A CAPELA DOS NAVEGANTES | 03/02/2011 |  |
| BARRA VELHA | LAGOA DE BARRA VELHA (Ponto 05) RUA DR. PLACIDO GOMES DE OLIVEIRA, ALTURA Nº336 | 03/02/2011 |  |
| BARRA VELHA | PRAIA DA BARRA VELHA (Ponto 01) AV. ARMANDO PETRELI, NA ALTURA DO Nº555 | 03/02/2011 |  |
| BARRA VELHA | PRAIA DA BARRA VELHA (Ponto 02) FRENTE À RUA HUMBERTO PIMENTEL | 03/02/2011 |  |
| BARRA VELHA | PRAIA DA BARRA VELHA (Ponto 03) RUA ANTONIO R. DA G. MOURA | 03/02/2011 |  |
| BIGUAÇÚ | PRAIA DE SÃO MIGUEL (Ponto 01) FRENTE AO AQUEDUTO | 01/02/2011 |  |
| BOMBINHAS | PRAIA DE BOMBAS (Ponto 02) FRENTE À RUA MARTIN PESCADOR | 01/02/2011 |  |
| BOMBINHAS | PRAIA DE BOMBAS (Ponto 04) EXTREMA DIREITA DA PRAIA | 01/02/2011 |  |
| BOMBINHAS | PRAIA DE BOMBAS (Ponto 05) RUA ARIRAMBA. À ESQUERDA DO RIACHO | 01/02/2011 |  |
| BOMBINHAS | PRAIA DE BOMBINHAS (Ponto 01) RUA VEREADOR MANOEL DOS SANTOS, 1149 | 01/02/2011 |  |
| BOMBINHAS | PRAIA DE BOMBINHAS (Ponto 06) CANTO DIREITO DA PRAIA | 01/02/2011 |  |
| BOMBINHAS | PRAIA DE BOMBINHAS (Ponto 07) FRENTE À RUA CASTANHETA | 01/02/2011 |  |
| BOMBINHAS | PRAIA DO CANTO GRANDE (Ponto 08) CANTO ESQUERDO (BAIA DE ZIMBROS) | 01/02/2011 |  |
| BOMBINHAS | PRAIA DO MARISCAL (Ponto 03) AV ÁGUA MARINHA, ALTURA DO Nº 3244 | 01/02/2011 |  |
| FLORIANÓPOLIS | LAGOA DA CONCEIÇÃO (Ponto 37) FRENTE À SERVIDÃO PEDRO MANUEL FERNANDES | 01/02/2011 |  |
| FLORIANÓPOLIS | LAGOA DA CONCEIÇÃO (Ponto 38) NOS TRAPICHES DOS SERVIÇOS DE TRANSPORTES | 01/02/2011 |  |
| FLORIANÓPOLIS | LAGOA DA CONCEIÇÃO (Ponto 39) FRENTE À RUA DE ACESSO À PRAIA DA JOAQUINA | 01/02/2011 |  |

Legenda



Imprópria



Própria

BALNEABILIDADE DO LITORAL CATARINENSE

Relatório nº 8

Data: 04/02/2011

| Município | Balneário | Data da Coleta | Situação |
|---------------|---|----------------|---|
| FLORIANÓPOLIS | LAGOA DA CONCEIÇÃO (Ponto 41) CANTO DA LAGOA - AO LADO DO POSTO DE SAÚDE | 01/02/2011 |  |
| FLORIANÓPOLIS | LAGOA DA CONCEIÇÃO (Ponto 43) FRENTE AO ACESSO PARA O RIO TAVARES | 01/02/2011 |  |
| FLORIANÓPOLIS | LAGOA DA CONCEIÇÃO (Ponto 61) ALTURA Nº 1480 DA AV. DAS RENDEIRAS | 01/02/2011 |  |
| FLORIANÓPOLIS | LAGOA DA CONCEIÇÃO (Ponto 62) FRENTE A RUA MANUEL ISIDORO DA SILVEIRA | 24/01/2011 |  |
| FLORIANÓPOLIS | LAGOA DA CONCEIÇÃO (Ponto 66) ALTURA DO Nº 2267 DA AV. OSNI ORTIGA | 01/02/2011 |  |
| FLORIANÓPOLIS | LAGOA DA CONCEIÇÃO (Ponto 72) FRENTE À RUA CANTO DA AMIZADE | 01/02/2011 |  |
| FLORIANÓPOLIS | PRAIA BRAVA (Ponto 24) PRÓXIMO À FOZ DO RIACHO (COSTÃO SUL, NO MAR) | 31/01/2011 |  |
| FLORIANÓPOLIS | PRAIA BRAVA (Ponto 25) EM FRENTE AO POSTO SALVA VIDAS | 31/01/2011 |  |
| FLORIANÓPOLIS | PRAIA BRAVA (Ponto 69) NO RIACHO | 31/01/2011 |  |
| FLORIANÓPOLIS | PRAIA DA ARMAÇÃO DO PÂNTANO DO SUL (Ponto 44) EM FRENTE A IGREJA DA VILA | 01/02/2011 |  |
| FLORIANÓPOLIS | PRAIA DA ARMAÇÃO DO PÂNTANO DO SUL (Ponto 64) FOZ RIO SANGRADOURO(NO RIO) | 24/01/2011 |  |
| FLORIANÓPOLIS | PRAIA DA BARRA DA LAGOA (Ponto 32) APROXIMADAMENTE 50 METROS À ESQ. DOS MOLHES | 01/02/2011 |  |
| FLORIANÓPOLIS | PRAIA DA BASE AÉREA (Ponto 49) AO LADO DO TRAPICHE | 01/02/2011 |  |
| FLORIANÓPOLIS | PRAIA DA BEIRA MAR NORTE (Ponto 11) EM FRENTE AO MONUMENTO DA POLÍCIA MILITAR | 27/01/2011 |  |
| FLORIANÓPOLIS | PRAIA DA CACHOEIRA DO BOM JESUS (Ponto 56) FRENTE AO TREVO DOS INGLÊSES | 31/01/2011 |  |
| FLORIANÓPOLIS | PRAIA DA CAIACANGAÇÚ (Ponto 63) ALTURA Nº 12.820 DA ESTRADA GERAL DO RIBEIRÃO | 01/02/2011 |  |
| FLORIANÓPOLIS | PRAIA DA DANIELA (Ponto 16) FRENTE À RUA DOS CACTOS | 31/01/2011 |  |
| FLORIANÓPOLIS | PRAIA DA JOAQUINA (Ponto 33) EM FRENTE AO POSTO SALVA VIDAS | 01/02/2011 |  |
| FLORIANÓPOLIS | PRAIA DA LAGOINHA (Ponto 26) ESQUERDA DA SAIDA DA LAGOA | 31/01/2011 |  |
| FLORIANÓPOLIS | PRAIA DA SAUDADE (Ponto 04) CANTO ESQUERDO DA PRAIA | 02/02/2011 |  |
| FLORIANÓPOLIS | PRAIA DA SOLIDÃO (Ponto 65) FOZ DO RIO DAS PACAS | 01/02/2011 |  |

Legenda



Imprópria



Própria

BALNEABILIDADE DO LITORAL CATARINENSE

Relatório nº 8

Data: 04/02/2011

| Município | Balneário | Data da Coleta | Situação |
|---------------|--|----------------|---|
| FLORIANÓPOLIS | PRAIA DA TAPERA (Ponto 48) NO MEIO DA PRAIA | 01/02/2011 |  |
| FLORIANÓPOLIS | PRAIA DAS PALMEIRAS (Ponto 07) NO MEIO DA PRAIA | 02/02/2011 |  |
| FLORIANÓPOLIS | PRAIA DE CANASVIEIRAS (Ponto 20) EM FRENTE À RUA DAS FLÔRES | 31/01/2011 |  |
| FLORIANÓPOLIS | PRAIA DE CANASVIEIRAS (Ponto 21) EM FRENTE A AVENIDA DAS NAÇÕES | 31/01/2011 |  |
| FLORIANÓPOLIS | PRAIA DE CANASVIEIRAS (Ponto 22) LADO ESQUERDO DO TRAPICHE | 31/01/2011 |  |
| FLORIANÓPOLIS | PRAIA DE CANASVIEIRAS (Ponto 55) FRENTE A RUA HEITOR BITENCOURT | 31/01/2011 |  |
| FLORIANÓPOLIS | PRAIA DE CANASVIEIRAS (Ponto 59) FRENTE A RUA ACARÍ MARGARIDA | 31/01/2011 |  |
| FLORIANÓPOLIS | PRAIA DE CANASVIEIRAS (Ponto 60) CANTO ESQUERDO DA PRAIA PRÓX. AS PEDRAS | 31/01/2011 |  |
| FLORIANÓPOLIS | PRAIA DE JURERÊ (Ponto 18) FRENTE À RUA DAS MORÉIAS | 31/01/2011 |  |
| FLORIANÓPOLIS | PRAIA DE JURERÊ (Ponto 19) FRENTE À RUA MAURÍCIO SIROTSKY SOBRINHO | 31/01/2011 |  |
| FLORIANÓPOLIS | PRAIA DE JURERÊ (Ponto 54) FRENTE À RUA LUIS RAMPA | 31/01/2011 |  |
| FLORIANÓPOLIS | PRAIA DE JURERÊ (Ponto 68) FRENTE À RUA VALDEMAR MEDEIROS | 31/01/2011 |  |
| FLORIANÓPOLIS | PRAIA DE JURERÊ INTERNACIONAL (Ponto 53) FRENTE À AV. DOS SALMÕES | 31/01/2011 |  |
| FLORIANÓPOLIS | PRAIA DE PONTA DAS CANAS (Ponto 23) 100 METROS À ESQUERDA DA IGREJA | 31/01/2011 |  |
| FLORIANÓPOLIS | PRAIA DE PONTA DAS CANAS (Ponto 67) ALTURA DO Nº5.281 DA ESTRADA GERAL (NA LAGOA) | 31/01/2011 |  |
| FLORIANÓPOLIS | PRAIA DE PONTA DAS CANAS (Ponto 70) FRENTE À RUA ALCINA JANNIS | 31/01/2011 |  |
| FLORIANÓPOLIS | PRAIA DE SAMBAQUI (Ponto 14) FRENTE À RUA SERVIDÃO PARAÍSO DAS FLORES | 31/01/2011 |  |
| FLORIANÓPOLIS | PRAIA DE SAMBAQUI (Ponto 15) PONTA DO SAMBAQUI | 31/01/2011 |  |
| FLORIANÓPOLIS | PRAIA DE SANTO ANTÔNIO DE LISBOA (Ponto 12) EM FTE A PÇ ROLDÃO DA ROCHA PIRES | 31/01/2011 |  |
| FLORIANÓPOLIS | PRAIA DE SANTO ANTÔNIO DE LISBOA (Ponto 13) FRENTE À SERVIDÃO HIPÓLITO MACHADO | 31/01/2011 |  |
| FLORIANÓPOLIS | PRAIA DO BALNEÁRIO (Ponto 02) EM FRENTE À RUA JOSÉ CÂNDIDO DA SILVA | 27/01/2011 |  |

Legenda



Imprópria
























Própria

BALNEABILIDADE DO LITORAL CATARINENSE

Relatório nº 8

Data: 04/02/2011

| Município | Balneário | Data da Coleta | Situação |
|---------------|--|----------------|---|
| FLORIANÓPOLIS | PRAIA DO BOM ABRIGO (Ponto 08) FRENTE À RUA TEÓFILO ALMEIDA | 27/01/2011 |  |
| FLORIANÓPOLIS | PRAIA DO CACUPÉ (Ponto 09) PRÓXIMO AO Nº 4000 DA ROD. HAROLDO S. GLAVAN | 31/01/2011 |  |
| FLORIANÓPOLIS | PRAIA DO CACUPÉ (Ponto 10) NO MEIO DA PRAIA | 31/01/2011 |  |
| FLORIANÓPOLIS | PRAIA DO CAMPECHE (Ponto 35) FRENTE À AVENIDA PEQUENO PRINCIPE | 01/02/2011 |  |
| FLORIANÓPOLIS | PRAIA DO FORTE (Ponto 17) NA ENTRADA DA PRAIA | 31/01/2011 |  |
| FLORIANÓPOLIS | PRAIA DO ITAGUAÇU (Ponto 06) ENTRE O TRÊVO E A RUA EUCLIDES DA CUNHA | 02/02/2011 |  |
| FLORIANÓPOLIS | PRAIA DO JARDIM ATLÂNTICO (Ponto 01) FRENTE À RUA ELESBÃO PINTO DA LUZ | 27/01/2011 |  |
| FLORIANÓPOLIS | PRAIA DO JOSÉ MENDES (Ponto 52) NO MEIO DA PRAIA | 24/01/2011 |  |
| FLORIANÓPOLIS | PRAIA DO MATADOURO (Ponto 03) BELMIRA ISABEL MARTINS | 20/06/2007 |  |
| FLORIANÓPOLIS | PRAIA DO MEIO (Ponto 05) NO MEIO DA PRAIA | 02/02/2011 |  |
| FLORIANÓPOLIS | PRAIA DO PÂNTANO DO SUL (Ponto 45) A 100 METROS DA ENTRADA DA PRAIA | 01/02/2011 |  |
| FLORIANÓPOLIS | PRAIA DO RIBEIRÃO DA ILHA (Ponto 47) FRENTE À PRAÇA | 01/02/2011 |  |
| FLORIANÓPOLIS | PRAIA DO SANTINHO (Ponto 31) 200 METROS À ESQUERDA DO COSTÃO SUL | 31/01/2011 |  |
| FLORIANÓPOLIS | PRAIA DOS INGLESES (Ponto 27) FRENTE DO RIO CAPIVARI | 31/01/2011 |  |
| FLORIANÓPOLIS | PRAIA DOS INGLESES (Ponto 28) FRENTE AO POSTO SALVA VIDAS | 31/01/2011 |  |
| FLORIANÓPOLIS | PRAIA DOS INGLESES (Ponto 29) EM FRENTE À RUA DA IGREJA | 31/01/2011 |  |
| FLORIANÓPOLIS | PRAIA DOS INGLESES (Ponto 57) FRENTE À RUA DO SIRI | 31/01/2011 |  |
| FLORIANÓPOLIS | PRAIA DOS INGLESES (Ponto 58) FRENTE À RUA DANTE DE PATA | 31/01/2011 |  |
| FLORIANÓPOLIS | PRAIA MOLE (Ponto 71) ACESSO PRINCIPAL | 01/02/2011 |  |
| GAROPABA | PRAIA DE GAROPABA (Ponto 01) EM FRENTE À PRAÇA | 02/02/2011 |  |
| GAROPABA | PRAIA DE GAROPABA (Ponto 02) FRENTE À RUA LAURO S. MULLER | 02/02/2011 |  |

Legenda



Imprópria























Própria

BALNEABILIDADE DO LITORAL CATARINENSE

Relatório nº 8

Data: 04/02/2011

| Município | Balneário | Data da Coleta | Situação |
|------------------------|--|----------------|---|
| GAROPABA | PRAIA DO SIRIÚ (Ponto 03) PRÓXIMO À FOZ DO RIO SIRIÚ | 02/02/2011 |  |
| GOVERNADOR CELSO RAMOS | PRAIA DA ARMAÇÃO DA PIEDADE (Ponto 01) NO MEIO DA PRAIA | 31/01/2011 |  |
| GOVERNADOR CELSO RAMOS | PRAIA DA BAIÁ DOS GOLFINHOS (Ponto 03) À DIREITA DO TRAPICHE | 31/01/2011 |  |
| GOVERNADOR CELSO RAMOS | PRAIA DA FAZENDA DA ARMAÇÃO (Ponto 07) FTE À R. GREGÓRIO MONTEIRO | 31/01/2011 |  |
| GOVERNADOR CELSO RAMOS | PRAIA DA FAZENDA DA ARMAÇÃO (Ponto 08) FTE À R. GERINO BELMIRO DOS SANTOS-LADO RIACHO | 31/01/2011 |  |
| GOVERNADOR CELSO RAMOS | PRAIA DA GAMBOA (Ponto 09) R. FLAMBOIAN-1ª R. À DIR. APÓS AV. CARAVELAS | 31/01/2011 |  |
| GOVERNADOR CELSO RAMOS | PRAIA DE PALMAS (Ponto 02) FRENTE AO POSTO SALVA VIDAS | 31/01/2011 |  |
| GOVERNADOR CELSO RAMOS | PRAIA DE PALMAS (Ponto 11) CANTO DIR. DA PRAIA-FTE AO RIO ÁGUAS NEGRAS | 31/01/2011 |  |
| GOVERNADOR CELSO RAMOS | PRAIA DO ANTENOR (Ponto 04) NO MEIO DA PRAIA | 31/01/2011 |  |
| GOVERNADOR CELSO RAMOS | PRAIA DO ANTENOR (Ponto 05) NA EXT. ESQ. DA PRAIA-FTE À PTE DE CONCRETO | 31/01/2011 |  |
| GOVERNADOR CELSO RAMOS | PRAIA DO MAGALHÃES (Ponto 06) R. BEIJA FLOR-FTE À RAMPA DE ACESSO À PRAIA | 31/01/2011 |  |
| GOVERNADOR CELSO RAMOS | PRAIA GRANDE (Ponto 10) FRENTE À AVENIDA CARAVELAS | 31/01/2011 |  |
| IÇARA | LAGOA DO FAXINAL (Ponto 03) PARQ. AQUÁTICO PARQ. VERDE, PRÓX. AO TRAPICHE | 02/02/2011 |  |
| IÇARA | LAGOA DOS ESTEVES (Ponto 02) PRÓXIMO AO TRAPICHE | 02/02/2011 |  |
| IÇARA | LAGOA DOS FREITAS (Ponto 01) PRÓXIMO AO TRAPICHE | 02/02/2011 |  |
| IÇARA | PRAIA DO RINCÃO (Ponto 04) FRENTE AO POSTO SALVA VIDAS 2 | 02/02/2011 |  |
| IÇARA | PRAIA DO RINCÃO (Ponto 05) ARROIO DA PRAIA DO RINCÃO | 02/02/2011 |  |
| IÇARA | PRAIA DO RINCÃO (Ponto 06) FRENTE AO POSTO SALVA VIDAS 3 | 02/02/2011 |  |
| IÇARA | PRAIA DO RINCÃO (Ponto 07) FRENTE AO POSTO SALVA VIDAS 4 | 02/02/2011 |  |
| IÇARA | PRAIA DO RINCÃO (Ponto 08) 100 M À ESQ. DO ARROIO DA P. DO RINCÃO | 02/02/2011 |  |

Legenda



Imprópria























Própria

BALNEABILIDADE DO LITORAL CATARINENSE

Relatório nº 8

Data: 04/02/2011

| Município | Balneário | Data da Coleta | Situação |
|-----------|---|----------------|---|
| IÇARA | PRAIA DO RINCÃO (Ponto 18) LAGOA DO JACARÉ (ACESSO PRINCIPAL) | 02/02/2011 |  |
| IMBITUBA | LAGOA DE IBIRAQUERA (Ponto 02) PRÓXIMO A BOCA DA BARRA | 02/02/2011 |  |
| IMBITUBA | PRAIA DA RIBANCEIRA (Ponto 04) EM FRENTE A PARADA DE ÔNIBUS | 02/02/2011 |  |
| IMBITUBA | PRAIA DA VILA NOVA (Ponto 06) AO LADO DO POSTO SALVA VIDAS | 02/02/2011 |  |
| IMBITUBA | PRAIA DA VILA NOVA (Ponto 07) FRENTE À RUA HANS D. SCHIMIDT | 02/02/2011 |  |
| IMBITUBA | PRAIA DE IBIRAQUERA (Ponto 03) APROX. 100 METROS AO SUL DA BOCA DA BARRA | 02/02/2011 |  |
| IMBITUBA | PRAIA DO PORTO (Ponto 05) NO FINAL DA ESTRADA PRÓX. AO NAVIO ENCALHADO | 02/02/2011 |  |
| IMBITUBA | PRAIA DO ROSA (Ponto 01) NO CANTO SUL | 02/02/2011 |  |
| ITAJAÍ | PRAIA BRAVA (Ponto 03) AV. JOSÉ M. VIEIRA EM FRENTE A RUA DOCA REBELLO | 02/02/2011 |  |
| ITAJAÍ | PRAIA BRAVA (Ponto 04) FTE À SAÍDA DA LAGOA, R. JOSÉ MANOEL C. SILVA | 02/02/2011 |  |
| ITAJAÍ | PRAIA DE CABEÇUDAS (Ponto 01) FRENTE A RUA QUINTINO BOCAIÚVA | 02/02/2011 |  |
| ITAJAÍ | PRAIA DO ATALAIA (Ponto 02) FRENTE AO POSTO SALVA VIDAS | 02/02/2011 |  |
| ITAPEMA | PRAIA DE ITAPEMA (Ponto 01) FRENTE À RUA 113 | 01/02/2011 |  |
| ITAPEMA | PRAIA DE ITAPEMA (Ponto 02) FRENTE À RUA 149 | 01/02/2011 |  |
| ITAPEMA | PRAIA DE ITAPEMA (Ponto 03) FRENTE À RUA 227 | 01/02/2011 |  |
| ITAPEMA | PRAIA DE ITAPEMA (Ponto 04) FRENTE À RUA 319 | 01/02/2011 |  |
| ITAPEMA | PRAIA DE ITAPEMA (Ponto 05) FRENTE À RUA 205 | 01/02/2011 |  |
| ITAPEMA | PRAIA DE ITAPEMA (Ponto 07) À DIREITA DO RIO BELA CRUZ | 01/02/2011 |  |
| ITAPEMA | PRAIA DE ITAPEMA (Ponto 08) FRENTE À RUA 261 | 01/02/2011 |  |
| ITAPEMA | PRAIA DE ITAPEMA (Ponto 09) FRENTE À RUA 163 | 01/02/2011 |  |

Legenda



Imprópria






















Própria

BALNEABILIDADE DO LITORAL CATARINENSE

Relatório nº 8

Data: 04/02/2011

| Município | Balneário | Data da Coleta | Situação |
|------------|---|----------------|---|
| ITAPOÁ | PRAIA DE ITAPOÁ (Ponto 01) BAL. BRASÍLIA - FINAL DA AVENIDA 650 | 03/02/2011 |  |
| ITAPOÁ | PRAIA DE ITAPOÁ (Ponto 02) BAL. PAESE - ENTRE A RUA 1020 E 1030 | 03/02/2011 |  |
| ITAPOÁ | PRAIA DE ITAPOÁ (Ponto 03) BAL. PALMEIRAS - RUA 1970 | 03/02/2011 |  |
| ITAPOÁ | PRAIA DE ITAPOÁ (Ponto 04) BAL. BARRA DO SAÍ - RUA 20 | 03/02/2011 |  |
| JAGUARUNA | CANAL DO CAMACHO (Ponto 03) NA FOZ | 02/02/2011 |  |
| JAGUARUNA | LAGOA DO ARROIO CORRENTE (Ponto 02) NA PARTE SUPERIOR DO "CHUVEIRÃO" | 02/02/2011 |  |
| JAGUARUNA | PRAIA DO ARROIO CORRENTE (Ponto 01) 300 METROS AO SUL DA FOZ DO ARROIO | 02/02/2011 |  |
| JOINVILLE | PRAIA DE VIGORELLI (Ponto 01) 50 METROS À ESQUERDA DO TRAPICHE | 03/02/2011 |  |
| LAGUNA | LAGOA DE CABEÇUDAS (Ponto 04) FRENTE AO KM 313 DA BR 101 | 02/02/2011 |  |
| LAGUNA | PRAIA DA TERESA (Ponto 05) NO MEIO DA PRAIA | 02/02/2011 |  |
| LAGUNA | PRAIA DE ITAPIRUBÁ (Ponto 01) A 100 METROS DO COSTÃO SUL | 02/02/2011 |  |
| LAGUNA | PRAIA DO CARDOSO (Ponto 06) EXTREMA ESQUERDA DA PRAIA | 02/02/2011 |  |
| LAGUNA | PRAIA DO GI (Ponto 02) EM FRENTE AO POSTO SALVA VIDAS | 02/02/2011 |  |
| LAGUNA | PRAIA DO MAR GROSSO (Ponto 03) EM FRENTE AO EMISSÁRIO DA CASAN | 02/02/2011 |  |
| LAGUNA | PRAINHA DO FAROL (Ponto 07) NA ENTRADA DA PRAIA | 02/02/2011 |  |
| NAVEGANTES | PRAIA DE NAVEGANTES (Ponto 02) FRENTE À RUA 8150-POSTO 7 SALVA VIDAS | 02/02/2011 |  |
| NAVEGANTES | PRAIA DE NAVEGANTES (Ponto 03) FRENTE À RUA 7000- POSTO 6 SALVA VIDAS | 02/02/2011 |  |
| NAVEGANTES | PRAIA DE NAVEGANTES (Ponto 04) FOZ DO RIO GRAVATÁ | 02/02/2011 |  |
| PALHOÇA | GUARDA DO EMBAÚ (Ponto 03) NO RIO, EM FRENTE À VILA | 02/02/2011 |  |

Legenda



Imprópria























Própria

BALNEABILIDADE DO LITORAL CATARINENSE

Relatório nº 8

Data: 04/02/2011

| Município | Balneário | Data da Coleta | Situação |
|-----------------|---|----------------|---|
| PALHOÇA | PRAIA DA PINHEIRA (Ponto 02) FRENTE À ENTRADA DA PRAIA | 02/02/2011 |  |
| PALHOÇA | PRAIA DE FORA (Ponto 04) FRENTE À RUA ANTÔNIO JÚLIO FAGUNDES | 02/02/2011 |  |
| PALHOÇA | PRAIA DO SONHO (Ponto 01) EM FRENTE POSTO SALVA VIDAS | 02/02/2011 |  |
| PASSO DE TORRES | BRAÇO MORTO DO RIO MAMPITUBA (Ponto 02) FRENTE AO SALVA VIDAS PRÓXIMO À PONTE | 02/02/2011 |  |
| PASSO DE TORRES | PRAIA DE PASSO DE TORRES (Ponto 01) FRENTE AO SALVA VIDAS | 02/02/2011 |  |
| PENHA | PRAIA ALEGRE (Ponto 01) FRENTE À TRAV. PARTICULAR MARCELO DOS SANTOS | 02/02/2011 |  |
| PENHA | PRAIA ALEGRE (Ponto 02) FOZ DO RIO PIÇARRAS | 02/02/2011 |  |
| PENHA | PRAIA DA ARMAÇÃO DO ITAPOCORÓI (Ponto 03) FTE R. INÊS DE SOUZA - PRAIA DO QUILOMBO | 02/02/2011 |  |
| PENHA | PRAIA DA ARMAÇÃO DO ITAPOCORÓI (Ponto 04) FTE R. BLUMENAU, 5450 - PRAIA DA FORTALEZA | 02/02/2011 |  |
| PENHA | PRAIA DA ARMAÇÃO DO ITAPOCORÓI (Ponto 05) EM FRENTE À RUA MARIA EMÍLIA COSTA | 02/02/2011 |  |
| PENHA | PRAIA DA ARMAÇÃO DO ITAPOCORÓI (Ponto 11) EM FRENTE À RUA ANTONIO ANICETO DA COSTA | 02/02/2011 |  |
| PENHA | PRAIA DA SAUDADE (Ponto 06) NA ENTRADA DA PRAIA | 02/02/2011 |  |
| PENHA | PRAIA DE SÃO MIGUEL (Ponto 10) EM FRENTE À RUA ARNO BECKER | 02/02/2011 |  |
| PENHA | PRAIA GRANDE (Ponto 08) PRÓXIMO AS PEDRAS | 02/02/2011 |  |
| PENHA | PRAIA VERMELHA (Ponto 09) FRENTE À RUA PRINCIPAL DE ACESSO | 02/02/2011 |  |
| PENHA | PRAIA DA PENHA (Ponto 07) FRENTE À RÓTULA DE RETORNO (BACIA DA VOVÓ) | 02/02/2011 |  |
| PIÇARRAS | PRAIA DE PIÇARRAS (Ponto 01) FRENTE A TRAVESSA LAURO PINTO FERREIRA | 02/02/2011 |  |
| PIÇARRAS | PRAIA DE PIÇARRAS (Ponto 02) FRENTE À AVENIDA GETÚLIO VARGAS | 02/02/2011 |  |
| PORTO BELO | PRAIA DE PEREQUÊ (Ponto 03) PRÓXIMO À FOZ DO RIO PEREQUEZINHO | 01/02/2011 |  |
| PORTO BELO | PRAIA DE PEREQUÊ (Ponto 04) FRENTE À RUA RUBENS ALVES | 01/02/2011 |  |

Legenda



Imprópria
















Própria

BALNEABILIDADE DO LITORAL CATARINENSE

Relatório nº 8

Data: 04/02/2011

| Município | Balneário | Data da Coleta | Situação |
|----------------------|---|----------------|---|
| PORTO BELO | PRAIA DE PEREQUÊ (Ponto 05) FRENTE À RUA ALMIRANTE FONSECA NEVES | 01/02/2011 |  |
| PORTO BELO | PRAIA DE PORTO BELO (Ponto 01) FRENTE À RUA JOÃO CLIMACO AO LADO DO TRAPICHE | 01/02/2011 |  |
| PORTO BELO | PRAIA DE PORTO BELO (Ponto 02) EM FRENTE À RUA JOÃO B. GUERREIRO | 01/02/2011 |  |
| PORTO BELO | PRAIA DE PORTO BELO (Ponto 06) FRENTE À RUA CAPITÃO GUALBERTO LEAL NUNES | 01/02/2011 |  |
| SÃO FRANCISCO DO SUL | PRAIA DA ENSEADA (Ponto 01) EM FRENTE AO POSTO SALVA VIDAS | 03/02/2011 |  |
| SÃO FRANCISCO DO SUL | PRAIA DA ENSEADA (Ponto 02) FRENTE À RUA MINAS GERAIS | 03/02/2011 |  |
| SÃO FRANCISCO DO SUL | PRAIA DA ENSEADA (Ponto 08) FRENTE À RUA ACRE | 03/02/2011 |  |
| SÃO FRANCISCO DO SUL | PRAIA DE ITAGUAÇÚ (Ponto 03) FRENTE À RUA MANILA | 03/02/2011 |  |
| SÃO FRANCISCO DO SUL | PRAIA DE UBATUBA (Ponto 04) FRENTE AO POSTO SALVA VIDAS | 03/02/2011 |  |
| SÃO FRANCISCO DO SUL | PRAIA DO CAPRI (Ponto 05) FRENTE À RUA INGLATERRA | 03/02/2011 |  |
| SÃO FRANCISCO DO SUL | PRAIA DOS PAULAS (Ponto 06) FRENTE A PRAÇA DA FIGUEIRA | 03/02/2011 |  |
| SÃO FRANCISCO DO SUL | PRAIA DOS PAULAS (Ponto 07) FRENTE A PRAÇA DO INGLÊS | 03/02/2011 |  |
| SÃO JOSÉ | PRAIA DE GUARAREMA (Ponto 01) CANTO ESQUERDO DA PRAIA | 02/02/2011 |  |

Observações: FLORIANÓPOLIS (P 11, P 02, P 08, P 01, P 62, P 64, P 52) NÃO COLETADOS, BALNEARIO CAMBORIU (P 09) NÃO COLETADO.

Próprio:

CLASSIFICAÇÃO DO PONTO CONFORME RESOLUÇÃO CONAMA nº 274/2000:

quando em 80% ou mais de um conjunto de amostras coletadas nas últimas 5 semanas anteriores, no mesmo local houver no máximo 800 Escherichia coli por 100 mililitros.

Impróprio:

quando em mais de 20% de um conjunto de amostras coletadas nas últimas 5 semanas anteriores, no mesmo local, for superior a 800 Escherichia coli por 100 mililitros ou quando, na última coleta, o resultado for superior a 2000 Escherichia coli por 100 mililitros.

Legenda



Imprópria



Própria