





















BALNEABILIDADE DO LITORAL CATARINENSE

Relatório nº 9

Data: 10/02/2012

Município	Balneário	Data da Coleta	Situação
ARARANGUA	PRAIA DO MORRO DOS CONVENTOS (Ponto 01) FRENTE AO POSTO DE SALVA VIDAS CENTRAL	19/01/2012	
BALN. GAIVOTAS	ARROIO DA PRAIA DAS GAIVOTAS (Ponto 02) SOB PTE CONCRETO AV. BEIRA MAR, ENTR. PRAIA	19/01/2012	
BALN. GAIVOTAS	PRAIA DAS GAIVOTAS (Ponto 01) FRENTE À PRAÇA DE ESPORTES	19/01/2012	
BALN. ARROIO DO SILVA	PRAIA DO ARROIO DO SILVA (Ponto 01) À ESQUERDA DO ARROIO	19/01/2012	
BALN. ARROIO DO SILVA	PRAIA DO ARROIO DO SILVA (Ponto 02) À DIREITA DO ARROIO	19/01/2012	
BALN. ARROIO DO SILVA	PRAIA DO ARROIO DO SILVA (Ponto 03) NA FOZ DO ARROIO DO SILVA	19/01/2012	
BALN. ARROIO DO SILVA	PRAIA DO ARROIO DO SILVA (Ponto 17) AV. FLORIANÓPOLIS - FINAL DO BALNEÁRIO	19/01/2012	
BALNEÁRIO CAMBORIÚ	PRAIA DE LARANJEIRAS (Ponto 06) NO MEIO DA PRAIA	07/02/2012	
BALNEÁRIO CAMBORIÚ	PRAIA DE TAQUARAS (Ponto 08) EM FRENTE A ESCOLA MUNICIPAL	07/02/2012	
BALNEÁRIO CAMBORIÚ	PRAIA DE TAQUARAS (Ponto 09) LAGOA DE TAQUARAS	31/01/2012	
BALNEÁRIO CAMBORIÚ	PRAIA DO BALN. CAMBORIÚ (Ponto 01) PONTAL NORTE	07/02/2012	
BALNEÁRIO CAMBORIÚ	PRAIA DO BALN. CAMBORIÚ (Ponto 02) FRENTE À RUA 1001	07/02/2012	
BALNEÁRIO CAMBORIÚ	PRAIA DO BALN. CAMBORIÚ (Ponto 03) FRENTE À RUA 2000	07/02/2012	
BALNEÁRIO CAMBORIÚ	PRAIA DO BALN. CAMBORIÚ (Ponto 04) FRENTE À RUA 3000	07/02/2012	
BALNEÁRIO CAMBORIÚ	PRAIA DO BALN. CAMBORIÚ (Ponto 05) PONTAL SUL - FRENTE À RUA 4900	07/02/2012	
BALNEÁRIO CAMBORIÚ	PRAIA DO BALN. CAMBORIÚ (Ponto 10) FRENTE À RUA 4000	07/02/2012	
BALNEÁRIO CAMBORIÚ	PRAIA DO BALN. CAMBORIÚ (Ponto 11) FRENTE À RUA 3500	07/02/2012	
BALNEÁRIO CAMBORIÚ	PRAIA DO BALN. CAMBORIÚ (Ponto 12) FRENTE À RUA 2500	07/02/2012	
BALNEÁRIO CAMBORIÚ	PRAIA DO BALN. CAMBORIÚ (Ponto 13) FRENTE À RUA 1400	07/02/2012	
BALNEÁRIO CAMBORIÚ	PRAIA DO BALN. CAMBORIÚ (Ponto 14) FRENTE À RUA 51	07/02/2012	

Legenda



Imprópria






















Própria

BALNEABILIDADE DO LITORAL CATARINENSE

Relatório nº 9

Data: 10/02/2012

Município	Balneário	Data da Coleta	Situação
BALNEÁRIO CAMBORIÚ	PRAIA DO ESTALEIRO (Ponto 07) ENTRE R. DOMINGOS FONSECA E NAPOLEÃO VIEIRA	31/01/2012	
BALNEÁRIO DA BARRA DO SUL	CANAL DO LINGUADO (Ponto 02) PRAIA DA FOZ DO CANAL DO LINGUADO	08/02/2012	
BALNEÁRIO DA BARRA DO SUL	PRAIA DA BARRA DO SUL (Ponto 01) PRAIA DO BISPO, FRENTE A CAPELA DOS NAVEGANTES	08/02/2012	
BARRA VELHA	LAGOA DE BARRA VELHA (Ponto 05) RUA DR. PLACIDO GOMES DE OLIVEIRA, ALTURA Nº336	07/02/2012	
BARRA VELHA	PRAIA DA BARRA VELHA (Ponto 01) AV. ARMANDO PETRELI, NA ALTURA DO Nº555	07/02/2012	
BARRA VELHA	PRAIA DA BARRA VELHA (Ponto 02) FRENTE À RUA HUMBERTO PIMENTEL	07/02/2012	
BARRA VELHA	PRAIA DA BARRA VELHA (Ponto 03) RUA ANTONIO R. DA G. MOURA	07/02/2012	
BIGUAÇÚ	PRAIA DE SÃO MIGUEL (Ponto 01) FRENTE AO AQUEDUTO	01/02/2012	
BOMBINHAS	PRAIA DE BOMBAS (Ponto 02) FRENTE À RUA MARTIN PESCADOR	06/02/2012	
BOMBINHAS	PRAIA DE BOMBAS (Ponto 04) EXTREMA DIREITA DA PRAIA	06/02/2012	
BOMBINHAS	PRAIA DE BOMBAS (Ponto 05) RUA ARIRAMBA. À ESQUERDA DO RIACHO	06/02/2012	
BOMBINHAS	PRAIA DE BOMBINHAS (Ponto 01) RUA VEREADOR MANOEL DOS SANTOS, 1149	06/02/2012	
BOMBINHAS	PRAIA DE BOMBINHAS (Ponto 06) CANTO DIREITO DA PRAIA	06/02/2012	
BOMBINHAS	PRAIA DE BOMBINHAS (Ponto 07) FRENTE À RUA CASTANHETA	06/02/2012	
BOMBINHAS	PRAIA DO CANTO GRANDE (Ponto 08) CANTO ESQUERDO (BAIA DE ZIMBROS)	06/02/2012	
BOMBINHAS	PRAIA DO MARISCAL (Ponto 03) AV ÁGUA MARINHA, ALTURA DO Nº 3244	06/02/2012	
FLORIANÓPOLIS	LAGOA DA CONCEIÇÃO (Ponto 37) FRENTE À SERVIDÃO PEDRO MANUEL FERNANDES	09/02/2012	
FLORIANÓPOLIS	LAGOA DA CONCEIÇÃO (Ponto 38) NOS TRAPICHES DOS SERVIÇOS DE TRANSPORTES	09/02/2012	
FLORIANÓPOLIS	LAGOA DA CONCEIÇÃO (Ponto 39) FRENTE À RUA DE ACESSO À PRAIA DA JOAQUINA	09/02/2012	

Legenda



Imprópria



Própria

BALNEABILIDADE DO LITORAL CATARINENSE

Relatório nº 9

Data: 10/02/2012

Município	Balneário	Data da Coleta	Situação
FLORIANÓPOLIS	LAGOA DA CONCEIÇÃO (Ponto 41) CANTO DA LAGOA - AO LADO DO POSTO DE SAÚDE	09/02/2012	
FLORIANÓPOLIS	LAGOA DA CONCEIÇÃO (Ponto 43) FRENTE AO ACESSO PARA O RIO TAVARES	09/02/2012	
FLORIANÓPOLIS	LAGOA DA CONCEIÇÃO (Ponto 61) ALTURA Nº 1480 DA AV. DAS RENDEIRAS	09/02/2012	
FLORIANÓPOLIS	LAGOA DA CONCEIÇÃO (Ponto 62) FRENTE A RUA MANUEL ISIDORO DA SILVEIRA	02/02/2012	
FLORIANÓPOLIS	LAGOA DA CONCEIÇÃO (Ponto 66) ALTURA DO Nº 2267 DA AV. OSNI ORTIGA	09/02/2012	
FLORIANÓPOLIS	LAGOA DA CONCEIÇÃO (Ponto 72) FRENTE À RUA CANTO DA AMIZADE	09/02/2012	
FLORIANÓPOLIS	PRAIA BRAVA (Ponto 24) PRÓXIMO À FOZ DO RIACHO (COSTÃO SUL, NO MAR)	07/02/2012	
FLORIANÓPOLIS	PRAIA BRAVA (Ponto 25) EM FRENTE AO POSTO SALVA VIDAS	07/02/2012	
FLORIANÓPOLIS	PRAIA BRAVA (Ponto 69) NO RIACHO	07/02/2012	
FLORIANÓPOLIS	PRAIA DA ARMAÇÃO DO PÂNTANO DO SUL (Ponto 44) EM FRENTE A IGREJA DA VILA	09/02/2012	
FLORIANÓPOLIS	PRAIA DA ARMAÇÃO DO PÂNTANO DO SUL (Ponto 64) FOZ RIO SANGRADOURO(NO RIO)	02/02/2012	
FLORIANÓPOLIS	PRAIA DA BARRA DA LAGOA (Ponto 32) APROXIMADAMENTE 50 METROS À ESQ. DOS MOLHES	02/02/2012	
FLORIANÓPOLIS	PRAIA DA BASE AÉREA (Ponto 49) AO LADO DO TRAPICHE	09/02/2012	
FLORIANÓPOLIS	PRAIA DA BEIRA MAR NORTE (Ponto 11) EM FRENTE AO MONUMENTO DA POLÍCIA MILITAR	02/02/2012	
FLORIANÓPOLIS	PRAIA DA CACHOEIRA DO BOM JESUS (Ponto 56) FRENTE AO TREVO DOS INGLÊSES	07/02/2012	
FLORIANÓPOLIS	PRAIA DA CAIACANGAÇÚ (Ponto 63) ALTURA Nº 12.820 DA ESTRADA GERAL DO RIBEIRÃO	09/02/2012	
FLORIANÓPOLIS	PRAIA DA DANIELA (Ponto 16) FRENTE À RUA DOS CACTOS	07/02/2012	
FLORIANÓPOLIS	PRAIA DA JOAQUINA (Ponto 33) EM FRENTE AO POSTO SALVA VIDAS	02/02/2012	
FLORIANÓPOLIS	PRAIA DA LAGOINHA (Ponto 26) ESQUERDA DA SAIDA DA LAGOA	07/02/2012	
FLORIANÓPOLIS	PRAIA DA SAUDADE (Ponto 04) CANTO ESQUERDO DA PRAIA	09/02/2012	
FLORIANÓPOLIS	PRAIA DA SOLIDÃO (Ponto 65) FOZ DO RIO DAS PACAS	09/02/2012	

Legenda



Imprópria





Própria

BALNEABILIDADE DO LITORAL CATARINENSE

Relatório nº 9

Data: 10/02/2012

Município	Balneário	Data da Coleta	Situação
FLORIANÓPOLIS	PRAIA DA TAPERA (Ponto 48) NO MEIO DA PRAIA	09/02/2012	
FLORIANÓPOLIS	PRAIA DAS PALMEIRAS (Ponto 07) NO MEIO DA PRAIA	09/02/2012	
FLORIANÓPOLIS	PRAIA DE CANASVIEIRAS (Ponto 20) EM FRENTE À RUA DAS FLÔRES	07/02/2012	
FLORIANÓPOLIS	PRAIA DE CANASVIEIRAS (Ponto 21) EM FRENTE A AVENIDA DAS NAÇÕES	07/02/2012	
FLORIANÓPOLIS	PRAIA DE CANASVIEIRAS (Ponto 22) LADO ESQUERDO DO TRAPICHE	07/02/2012	
FLORIANÓPOLIS	PRAIA DE CANASVIEIRAS (Ponto 55) FRENTE A RUA HEITOR BITENCOURT	07/02/2012	
FLORIANÓPOLIS	PRAIA DE CANASVIEIRAS (Ponto 59) FRENTE A RUA ACARÍ MARGARIDA	07/02/2012	
FLORIANÓPOLIS	PRAIA DE CANASVIEIRAS (Ponto 60) CANTO ESQUERDO DA PRAIA PRÓX. AS PEDRAS	07/02/2012	
FLORIANÓPOLIS	PRAIA DE JURERÊ (Ponto 18) FRENTE À RUA DAS MORÉIAS	07/02/2012	
FLORIANÓPOLIS	PRAIA DE JURERÊ (Ponto 19) FRENTE À RUA MAURÍCIO SIROTSKY SOBRINHO	07/02/2012	
FLORIANÓPOLIS	PRAIA DE JURERÊ (Ponto 54) FRENTE À RUA LUIS RAMPÁ	07/02/2012	
FLORIANÓPOLIS	PRAIA DE JURERÊ (Ponto 68) FRENTE À RUA VALDEMAR MEDEIROS	07/02/2012	
FLORIANÓPOLIS	PRAIA DE JURERÊ INTERNACIONAL (Ponto 53) FRENTE À AV. DOS SALMÕES	07/02/2012	
FLORIANÓPOLIS	PRAIA DE PONTA DAS CANAS (Ponto 23) 100 METROS À ESQUERDA DA IGREJA	07/02/2012	
FLORIANÓPOLIS	PRAIA DE PONTA DAS CANAS (Ponto 67) ALTURA DO Nº5.281 DA ESTRADA GERAL (NA LAGOA)	30/08/2011	
FLORIANÓPOLIS	PRAIA DE PONTA DAS CANAS (Ponto 70) FRENTE À RUA ALCINA JANNIS	07/02/2012	
FLORIANÓPOLIS	PRAIA DE SAMBAQUI (Ponto 14) FRENTE À RUA SERVIDÃO PARAÍSO DAS FLORES	07/02/2012	
FLORIANÓPOLIS	PRAIA DE SAMBAQUI (Ponto 15) PONTA DO SAMBAQUI	07/02/2012	
FLORIANÓPOLIS	PRAIA DE SANTO ANTÔNIO DE LISBOA (Ponto 12) EM FTE A PÇ ROLDÃO DA ROCHA PIRES	07/02/2012	
FLORIANÓPOLIS	PRAIA DE SANTO ANTÔNIO DE LISBOA (Ponto 13) FRENTE À SERVIDÃO HIPÓLITO MACHADO	07/02/2012	
FLORIANÓPOLIS	PRAIA DO BALNEÁRIO (Ponto 02) EM FRENTE À RUA JOSÉ CÂNDIDO DA SILVA	02/02/2012	

Legenda



Imprópria









Própria

BALNEABILIDADE DO LITORAL CATARINENSE

Relatório nº 9

Data: 10/02/2012

Município	Balneário	Data da Coleta	Situação
FLORIANÓPOLIS	PRAIA DO BOM ABRIGO (Ponto 08) FRENTE À RUA TEÓFILO ALMEIDA	02/02/2012	
FLORIANÓPOLIS	PRAIA DO CACUPÉ (Ponto 09) PRÓXIMO AO Nº 4000 DA ROD. HAROLDO S. GLAVAN	07/02/2012	
FLORIANÓPOLIS	PRAIA DO CACUPÉ (Ponto 10) NO MEIO DA PRAIA	07/02/2012	
FLORIANÓPOLIS	PRAIA DO CAMPECHE (Ponto 35) FRENTE À AVENIDA PEQUENO PRINCIPE	02/02/2012	
FLORIANÓPOLIS	PRAIA DO CAMPECHE (Ponto 73) RIOZINHO (NO RIO) FTE A SERV. FAMÍLIA NUNES	09/02/2012	
FLORIANÓPOLIS	PRAIA DO FORTE (Ponto 17) NA ENTRADA DA PRAIA	07/02/2012	
FLORIANÓPOLIS	PRAIA DO ITAGUAÇU (Ponto 06) ENTRE O TRÊVO E A RUA EUCLIDES DA CUNHA	09/02/2012	
FLORIANÓPOLIS	PRAIA DO JARDIM ATLÂNTICO (Ponto 01) FRENTE À RUA ELESBÃO PINTO DA LUZ	02/02/2012	
FLORIANÓPOLIS	PRAIA DO JOSÉ MENDES (Ponto 52) NO MEIO DA PRAIA	02/02/2012	
FLORIANÓPOLIS	PRAIA DO MATADOURO (Ponto 03) BELMIRA ISABEL MARTINS	20/06/2007	
FLORIANÓPOLIS	PRAIA DO MEIO (Ponto 05) NO MEIO DA PRAIA	09/02/2012	
FLORIANÓPOLIS	PRAIA DO PÂNTANO DO SUL (Ponto 45) A 100 METROS DA ENTRADA DA PRAIA	09/02/2012	
FLORIANÓPOLIS	PRAIA DO RIBEIRÃO DA ILHA (Ponto 47) FRENTE À PRAÇA	09/02/2012	
FLORIANÓPOLIS	PRAIA DO SANTINHO (Ponto 31) 200 METROS À ESQUERDA DO COSTÃO SUL	07/02/2012	
FLORIANÓPOLIS	PRAIA DOS INGLESES (Ponto 27) FRENTE DO RIO CAPIVARI	07/02/2012	
FLORIANÓPOLIS	PRAIA DOS INGLESES (Ponto 28) FRENTE AO POSTO SALVA VIDAS	07/02/2012	
FLORIANÓPOLIS	PRAIA DOS INGLESES (Ponto 29) EM FRENTE À RUA DA IGREJA	07/02/2012	
FLORIANÓPOLIS	PRAIA DOS INGLESES (Ponto 57) FRENTE À RUA DO SIRI	07/02/2012	
FLORIANÓPOLIS	PRAIA DOS INGLESES (Ponto 58) FRENTE À RUA DANTE DE PATA	07/02/2012	
FLORIANÓPOLIS	PRAIA MOLE (Ponto 71) ACESSO PRINCIPAL	02/02/2012	
GAROPABA	PRAIA DE GAROPABA (Ponto 01) EM FRENTE À PRAÇA	06/02/2012	

Legenda



Imprópria























Própria

BALNEABILIDADE DO LITORAL CATARINENSE

Relatório nº 9

Data: 10/02/2012

Município	Balneário	Data da Coleta	Situação
GAROPABA	PRAIA DE GAROPABA (Ponto 02) FRENTE À RUA LAURO S. MULLER	06/02/2012	
GAROPABA	PRAIA DO SIRIÚ (Ponto 03) PRÓXIMO À FOZ DO RIO SIRIÚ	06/02/2012	
GOVERNADOR CELSO RAMOS	PRAIA DA ARMAÇÃO DA PIEDADE (Ponto 01) NO MEIO DA PRAIA	08/02/2012	
GOVERNADOR CELSO RAMOS	PRAIA DA BAIA DOS GOLFINHOS (Ponto 03) À DIREITA DO TRAPICHE	08/02/2012	
GOVERNADOR CELSO RAMOS	PRAIA DA FAZENDA DA ARMAÇÃO (Ponto 07) FTE À R. GREGÓRIO MONTEIRO	08/02/2012	
GOVERNADOR CELSO RAMOS	PRAIA DA FAZENDA DA ARMAÇÃO (Ponto 08) FTE À R. GERINO BELMIRO DOS SANTOS-LADO RIACHO	08/02/2012	
GOVERNADOR CELSO RAMOS	PRAIA DA GAMBOA (Ponto 09) R. FLAMBOIAN-1ª R. À DIR. APÓS AV. CARAVELAS	08/02/2012	
GOVERNADOR CELSO RAMOS	PRAIA DE PALMAS (Ponto 02) FRENTE AO POSTO SALVA VIDAS	08/02/2012	
GOVERNADOR CELSO RAMOS	PRAIA DE PALMAS (Ponto 11) CANTO DIR. DA PRAIA-FTE AO RIO ÁGUAS NEGRAS	08/02/2012	
GOVERNADOR CELSO RAMOS	PRAIA DO ANTENOR (Ponto 04) NO MEIO DA PRAIA	08/02/2012	
GOVERNADOR CELSO RAMOS	PRAIA DO ANTENOR (Ponto 05) NA EXT. ESQ. DA PRAIA-FTE À PTE DE CONCRETO	08/02/2012	
GOVERNADOR CELSO RAMOS	PRAIA DO MAGALHÃES (Ponto 06) R. BEIJA FLOR-FTE À RAMPAS DE ACESSO À PRAIA	01/02/2012	
GOVERNADOR CELSO RAMOS	PRAIA GRANDE (Ponto 10) FRENTE À AVENIDA CARAVELAS	08/02/2012	
IÇARA	LAGOA DO FAXINAL (Ponto 03) PARQ. AQUÁTICO PARQ. VERDE, PRÓX. AO TRAPICHE	19/01/2012	
IÇARA	LAGOA DOS ESTEVES (Ponto 02) PRÓXIMO AO TRAPICHE	19/01/2012	
IÇARA	LAGOA DOS FREITAS (Ponto 01) PRÓXIMO AO TRAPICHE	19/01/2012	
IÇARA	PRAIA DO RINCÃO (Ponto 04) FRENTE AO POSTO SALVA VIDAS 2	19/01/2012	
IÇARA	PRAIA DO RINCÃO (Ponto 05) ARROIO DA PRAIA DO RINCÃO	19/01/2012	
IÇARA	PRAIA DO RINCÃO (Ponto 06) FRENTE AO POSTO SALVA VIDAS 3	19/01/2012	
IÇARA	PRAIA DO RINCÃO (Ponto 07) FRENTE AO POSTO SALVA VIDAS 4	19/01/2012	

Legenda



Imprópria























Própria

BALNEABILIDADE DO LITORAL CATARINENSE

Relatório nº 9

Data: 10/02/2012

Município	Balneário	Data da Coleta	Situação
IÇARA	PRAIA DO RINCÃO (Ponto 08) 100 M À ESQ. DO ARROIO DA P. DO RINCÃO	19/01/2012	
IÇARA	PRAIA DO RINCÃO (Ponto 18) LAGOA DO JACARÉ (ACESSO PRINCIPAL)	21/12/2011	
IMBITUBA	LAGOA DE IBIRAQUERA (Ponto 02) PRÓXIMO A BOCA DA BARRA	09/02/2012	
IMBITUBA	PRAIA DA RIBANCEIRA (Ponto 04) EM FRENTE A PARADA DE ÔNIBUS	09/02/2012	
IMBITUBA	PRAIA DA VILA NOVA (Ponto 06) AO LADO DO POSTO SALVA VIDAS	09/02/2012	
IMBITUBA	PRAIA DA VILA NOVA (Ponto 07) FRENTE À RUA HANS D. SCHIMIDT	09/02/2012	
IMBITUBA	PRAIA DE IBIRAQUERA (Ponto 03) APROX. 100 METROS AO SUL DA BOCA DA BARRA	09/02/2012	
IMBITUBA	PRAIA DO PORTO (Ponto 05) NO FINAL DA ESTRADA PRÓX. AO NAVIO ENCALHADO	09/02/2012	
IMBITUBA	PRAIA DO ROSA (Ponto 01) NO CANTO SUL	06/02/2012	
ITAJAÍ	PRAIA BRAVA (Ponto 03) AV. JOSÉ M. VIEIRA EM FRENTE A RUA DOCA REBELLO	07/02/2012	
ITAJAÍ	PRAIA BRAVA (Ponto 04) FTE À SAÍDA DA LAGOA, R. JOSÉ MANOEL C. SILVA	07/02/2012	
ITAJAÍ	PRAIA DE CABEÇUDAS (Ponto 01) FRENTE A RUA QUINTINO BOCAIUVA	07/02/2012	
ITAJAÍ	PRAIA DO ATALAIA (Ponto 02) FRENTE AO POSTO SALVA VIDAS	07/02/2012	
ITAPEMA	PRAIA DE ITAPEMA (Ponto 01) FRENTE À RUA 113	07/02/2012	
ITAPEMA	PRAIA DE ITAPEMA (Ponto 02) FRENTE À RUA 149	07/02/2012	
ITAPEMA	PRAIA DE ITAPEMA (Ponto 03) FRENTE À RUA 227	07/02/2012	
ITAPEMA	PRAIA DE ITAPEMA (Ponto 04) FRENTE À RUA 319	07/02/2012	
ITAPEMA	PRAIA DE ITAPEMA (Ponto 05) FRENTE À RUA 205	07/02/2012	
ITAPEMA	PRAIA DE ITAPEMA (Ponto 07) À DIREITA DO RIO BELA CRUZ	07/02/2012	
ITAPEMA	PRAIA DE ITAPEMA (Ponto 08) FRENTE À RUA 261	07/02/2012	

Legenda



Imprópria



















Própria

BALNEABILIDADE DO LITORAL CATARINENSE

Relatório nº 9

Data: 10/02/2012

Município	Balneário	Data da Coleta	Situação
ITAPEMA	PRAIA DE ITAPEMA (Ponto 09) FRENTE À RUA 163	07/02/2012	
ITAPOÁ	PRAIA DE ITAPOÁ (Ponto 01) BAL. BRASÍLIA - FINAL DA AVENIDA 650	07/02/2012	
ITAPOÁ	PRAIA DE ITAPOÁ (Ponto 02) BAL. PAESE - ENTRE A RUA 1020 E 1030	07/02/2012	
ITAPOÁ	PRAIA DE ITAPOÁ (Ponto 03) BAL. PALMEIRAS - RUA 1970	07/02/2012	
ITAPOÁ	PRAIA DE ITAPOÁ (Ponto 04) BAL. BARRA DO SAÍ - RUA 20	07/02/2012	
JAGUARUNA	CANAL DO CAMACHO (Ponto 03) NA FOZ	06/02/2012	
JAGUARUNA	LAGOA DO ARROIO CORRENTE (Ponto 02) NA PARTE SUPERIOR DO "CHUVEIRÃO"	06/02/2012	
JAGUARUNA	PRAIA DO ARROIO CORRENTE (Ponto 01) 300 METROS AO SUL DA FOZ DO ARROIO	06/02/2012	
JOINVILLE	PRAIA DE VIGORELLI (Ponto 01) 50 METROS À ESQUERDA DO TRAPICHE	07/02/2012	
LAGUNA	LAGOA DE CABEÇUDAS (Ponto 04) FRENTE AO KM 313 DA BR 101	08/02/2012	
LAGUNA	PRAIA DA TERESA (Ponto 05) NO MEIO DA PRAIA	01/02/2012	
LAGUNA	PRAIA DE ITAPIRUBÁ (Ponto 01) A 100 METROS DO COSTÃO SUL	09/02/2012	
LAGUNA	PRAIA DO CARDOSO (Ponto 06) EXTREMA ESQUERDA DA PRAIA	06/02/2012	
LAGUNA	PRAIA DO GI (Ponto 02) EM FRENTE AO POSTO SALVA VIDAS	08/02/2012	
LAGUNA	PRAIA DO MAR GROSSO (Ponto 03) EM FRENTE AO EMISSÁRIO DA CASAN	08/02/2012	
LAGUNA	PRAINHA DO FAROL (Ponto 07) NA ENTRADA DA PRAIA	06/02/2012	
NAVEGANTES	PRAIA DE NAVEGANTES (Ponto 02) FRENTE À RUA 8150-POSTO 7 SALVA VIDAS	07/02/2012	
NAVEGANTES	PRAIA DE NAVEGANTES (Ponto 03) FRENTE À RUA 7000- POSTO 6 SALVA VIDAS	07/02/2012	
NAVEGANTES	PRAIA DE NAVEGANTES (Ponto 04) FOZ DO RIO GRAVATÁ	07/02/2012	

Legenda



Imprópria






















Própria

BALNEABILIDADE DO LITORAL CATARINENSE

Relatório nº 9

Data: 10/02/2012

Município	Balneário	Data da Coleta	Situação
PALHOÇA	GUARDA DO EMBAÚ (Ponto 03) NO RIO, EM FRENTE À VILA	06/02/2012	
	PRAIA DA PINHEIRA (Ponto 02) FRENTE À ENTRADA DA PRAIA	06/02/2012	
	PRAIA DE FORA (Ponto 04) FRENTE À RUA ANTÔNIO JÚLIO FAGUNDES	06/02/2012	
	PRAIA DO SONHO (Ponto 01) EM FRENTE POSTO SALVA VIDAS	06/02/2012	
PASSO DE TORRES	BRAÇO MORTO DO RIO MAMPITUBA (Ponto 02) FRENTE AO SALVA VIDAS PRÓXIMO À PONTE	19/01/2012	
	PRAIA DE PASSO DE TORRES (Ponto 01) FRENTE AO SALVA VIDAS	19/01/2012	
PENHA	PRAIA ALEGRE (Ponto 01) FRENTE À TRAV. PARTICULAR MARCELO DOS SANTOS	08/02/2012	
	PRAIA ALEGRE (Ponto 02) FOZ DO RIO PIÇARRAS	08/02/2012	
	PRAIA DA ARMAÇÃO DO ITAPOCORÓI (Ponto 03) FTE R. INÊS DE SOUZA - PRAIA DO QUILOMBO	08/02/2012	
	PRAIA DA ARMAÇÃO DO ITAPOCORÓI (Ponto 04) FTE R. BLUMENAU, 5450 - PRAIA DA FORTALEZA	08/02/2012	
	PRAIA DA ARMAÇÃO DO ITAPOCORÓI (Ponto 05) EM FRENTE À RUA MARIA EMÍLIA COSTA	08/02/2012	
	PRAIA DA ARMAÇÃO DO ITAPOCORÓI (Ponto 11) EM FRENTE À RUA ANTONIO ANICETO DA COSTA	08/02/2012	
	PRAIA DA SAUDADE (Ponto 06) NA ENTRADA DA PRAIA	08/02/2012	
	PRAIA DE SÃO MIGUEL (Ponto 10) EM FRENTE À RUA ARNO BECKER	08/02/2012	
	PRAIA GRANDE (Ponto 08) PRÓXIMO AS PEDRAS	08/02/2012	
	PRAIA VERMELHA (Ponto 09) FRENTE À RUA PRINCIPAL DE ACESSO	08/02/2012	
	PRAINHA DA PENHA (Ponto 07) FRENTE À RÓTULA DE RETORNO (BACIA DA VOVÓ)	08/02/2012	
	PIÇARRAS	PRAIA DE PIÇARRAS (Ponto 01) FRENTE A TRAVESSA LAURO PINTO FERREIRA	08/02/2012
PRAIA DE PIÇARRAS (Ponto 02) FRENTE À AVENIDA GETÚLIO VARGAS		08/02/2012	
PORTO BELO	PRAIA DE PEREQUÊ (Ponto 03) PRÓXIMO À FOZ DO RIO PEREQUEZINHO	06/02/2012	

Legenda



Imprópria

















Própria

BALNEABILIDADE DO LITORAL CATARINENSE

Relatório nº 9

Data: 10/02/2012

Município	Balneário	Data da Coleta	Situação
PORTO BELO	PRAIA DE PEREQUÊ (Ponto 04) FRENTE À RUA RUBENS ALVES	06/02/2012	
PORTO BELO	PRAIA DE PEREQUÊ (Ponto 05) FRENTE À RUA ALMIRANTE FONSECA NEVES	06/02/2012	
PORTO BELO	PRAIA DE PORTO BELO (Ponto 01) FRENTE À RUA JOÃO CLIMACO AO LADO DO TRAPICHE	06/02/2012	
PORTO BELO	PRAIA DE PORTO BELO (Ponto 02) EM FRENTE À RUA JOÃO B. GUERREIRO	06/02/2012	
PORTO BELO	PRAIA DE PORTO BELO (Ponto 06) FRENTE À RUA CAPITÃO GUALBERTO LEAL NUNES	06/02/2012	
SÃO FRANCISCO DO SUL	PRAIA DA ENSEADA (Ponto 01) EM FRENTE AO POSTO SALVA VIDAS	08/02/2012	
SÃO FRANCISCO DO SUL	PRAIA DA ENSEADA (Ponto 02) FRENTE À RUA MINAS GERAIS	08/02/2012	
SÃO FRANCISCO DO SUL	PRAIA DA ENSEADA (Ponto 08) FRENTE À RUA ACRE	08/02/2012	
SÃO FRANCISCO DO SUL	PRAIA DE ITAGUAÇÚ (Ponto 03) FRENTE À RUA MANILA	08/02/2012	
SÃO FRANCISCO DO SUL	PRAIA DE UBATUBA (Ponto 04) FRENTE AO POSTO SALVA VIDAS	08/02/2012	
SÃO FRANCISCO DO SUL	PRAIA DO CAPRI (Ponto 05) FRENTE À RUA INGLATERRA	08/02/2012	
SÃO FRANCISCO DO SUL	PRAIA DOS PAULAS (Ponto 06) FRENTE A PRAÇA DA FIGUEIRA	08/02/2012	
SÃO FRANCISCO DO SUL	PRAIA DOS PAULAS (Ponto 07) FRENTE A PRAÇA DO INGLÊS	08/02/2012	
SÃO JOSÉ	PRAIA DE GUARAREMA (Ponto 01) CANTO ESQUERDO DA PRAIA	06/02/2012	

Observações: Florianópolis (Pt 67) s/ acesso. Os pontos amostrados no Município de Barra Velha, Itapoá e Joinville no dia 31/01/12 por problemas operacionais só foram processados no dia 01/02/12, portanto 24 horas após a coleta. VIDE REL 07

Próprio:

CLASSIFICAÇÃO DO PONTO CONFORME RESOLUÇÃO CONAMA nº 274/2000:

quando em 80% ou mais de um conjunto de amostras coletadas nas últimas 5 semanas anteriores, no mesmo local houver no máximo 800 Escherichia coli por 100 mililitros.

Impróprio:

quando em mais de 20% de um conjunto de amostras coletadas nas últimas 5 semanas anteriores, no mesmo local, for superior a 800 Escherichia coli por 100 mililitros ou quando, na última coleta, o resultado for superior a 2000 Escherichia coli por 100 mililitros.

Legenda



Imprópria



Própria