





















**BALNEABILIDADE DO LITORAL CATARINENSE**

**Relatório nº 22**

**Data: 17/05/2013**

| Município             | Balneário   | Data da Coleta | Situação  |
|-----------------------|---|----------------|---|
| ARARANGUA             | PRAIA DO MORRO DOS CONVENTOS (Ponto 01)<br>Em frente ao posto de Salva Vidas Central      | 24/04/2013     |    |
| BALN. ARROIO DO SILVA | PRAIA DO ARROIO DO SILVA (Ponto 01)<br>Rua Apolônio I. Cardoso - 100 m ao norte do arroio | 24/04/2013     |    |
| BALN. ARROIO DO SILVA | PRAIA DO ARROIO DO SILVA (Ponto 02)<br>Rua P. Oliveira - 100 m ao sul do arroio           | 24/04/2013     |    |
| BALN. ARROIO DO SILVA | PRAIA DO ARROIO DO SILVA (Ponto 03)<br>Av. Mondardo - Foz do arroio                       | 24/04/2013     |    |
| BALN. ARROIO DO SILVA | PRAIA DO ARROIO DO SILVA (Ponto 17)<br>Av. Florianópolis                                  | 24/04/2013     |    |
| BALN. GAIVOTA         | ARROIO DA PRAIA DAS GAIVOTAS (Ponto 02)<br>na foz do riacho, no mar                       | 24/04/2013     |    |
| BALN. GAIVOTA         | PRAIA DAS GAIVOTAS (Ponto 01)<br>Av. Itapuan - em frente à praça de esportes              | 24/04/2013     |    |
| BALNEÁRIO CAMBORIÚ    | PRAIA DE LARANJEIRAS (Ponto 06)<br>NO MEIO DA PRAIA                                       | 22/04/2013     |   |
| BALNEÁRIO CAMBORIÚ    | PRAIA DE TAQUARAS (Ponto 08)<br>EM FRENTE A ESCOLA MUNICIPAL                              | 22/04/2013     |  |
| BALNEÁRIO CAMBORIÚ    | PRAIA DE TAQUARAS (Ponto 09)<br>LAGOA DE TAQUARAS   | 22/04/2013     |  |
| BALNEÁRIO CAMBORIÚ    | PRAIA DO BALN. CAMBORIÚ (Ponto 01)<br>PONTAL NORTE  | 13/05/2013     |  |
| BALNEÁRIO CAMBORIÚ    | PRAIA DO BALN. CAMBORIÚ (Ponto 02)<br>FRENTE À RUA 1001                                   | 13/05/2013     |  |
| BALNEÁRIO CAMBORIÚ    | PRAIA DO BALN. CAMBORIÚ (Ponto 03)<br>FRENTE À RUA 2000                                   | 13/05/2013     |  |
| BALNEÁRIO CAMBORIÚ    | PRAIA DO BALN. CAMBORIÚ (Ponto 04)<br>FRENTE À RUA 3000                                   | 13/05/2013     |  |
| BALNEÁRIO CAMBORIÚ    | PRAIA DO BALN. CAMBORIÚ (Ponto 05)<br>PONTAL SUL - FRENTE À RUA 4900                      | 13/05/2013     |  |
| BALNEÁRIO CAMBORIÚ    | PRAIA DO BALN. CAMBORIÚ (Ponto 10)<br>FRENTE À RUA 4000                                   | 13/05/2013     |  |
| BALNEÁRIO CAMBORIÚ    | PRAIA DO BALN. CAMBORIÚ (Ponto 11)<br>FRENTE À RUA 3500                                   | 13/05/2013     |  |
| BALNEÁRIO CAMBORIÚ    | PRAIA DO BALN. CAMBORIÚ (Ponto 12)<br>FRENTE À RUA 2500                                   | 13/05/2013     |  |
| BALNEÁRIO CAMBORIÚ    | PRAIA DO BALN. CAMBORIÚ (Ponto 13)<br>FRENTE À RUA 1400                                   | 13/05/2013     |  |
| BALNEÁRIO CAMBORIÚ    | PRAIA DO BALN. CAMBORIÚ (Ponto 14)<br>FRENTE À RUA 51                                     | 13/05/2013     |  |

**Legenda**



Imprópria






















Própria

**BALNEABILIDADE DO LITORAL CATARINENSE**

**Relatório nº 22**

**Data: 17/05/2013**

| Município                 | Balneário  | Data da Coleta | Situação  |
|---------------------------|--|----------------|---|
| BALNEÁRIO CAMBORIÚ        | PRAIA DO ESTALEIRO (Ponto 07)<br>ENTRE R. DOMINGOS FONSECA E NAPOLEÃO VIEIRA       | 22/04/2013     |    |
| BALNEÁRIO DA BARRA DO SUL | CANAL DO LINGUADO (Ponto 02)<br>PRAINHA DA FOZ DO CANAL DO LINGUADO                | 24/04/2013     |    |
| BALNEÁRIO DA BARRA DO SUL | PRAIA DA BARRA DO SUL (Ponto 01)<br>PRAIA DO BISPO, FRENTE A CAPELA DOS NAVEGANTES | 24/04/2013     |    |
| BALNEARIO RINCÃO          | LAGOA DO FAXINAL (Ponto 03)<br>Parque aquático Verde - próximo ao trapiche         | 12/03/2013     |    |
| BALNEARIO RINCÃO          | LAGOA DOS ESTEVES (Ponto 02)<br>Próximo ao trapiche                                | 24/04/2013     |    |
| BALNEARIO RINCÃO          | LAGOA DOS FREITAS (Ponto 01)<br>Rua Camboriú - próximo ao Salva Vidas              | 24/04/2013     |    |
| BALNEARIO RINCÃO          | PRAIA DO RINCÃO (Ponto 04)<br>Rua Paraná - Calçadão                                | 24/04/2013     |    |
| BALNEARIO RINCÃO          | PRAIA DO RINCÃO (Ponto 05)<br>Arroio da Praia do Rincão - No Arroio                | 24/04/2013     |   |
| BALNEARIO RINCÃO          | PRAIA DO RINCÃO (Ponto 06)<br>Rua Castro Alves                                     | 24/04/2013     |  |
| BALNEARIO RINCÃO          | PRAIA DO RINCÃO (Ponto 07)<br>Rua Manoel José Magé                                 | 24/04/2013     |  |
| BALNEARIO RINCÃO          | PRAIA DO RINCÃO (Ponto 08)<br>100 m ao norte do arroio                             | 24/04/2013     |  |
| BALNEARIO RINCÃO          | PRAIA DO RINCÃO (Ponto 18)<br>Lagoa do Jacaré (Acesso Principal)                   | 24/04/2013     |  |
| BARRA VELHA               | LAGOA DE BARRA VELHA (Ponto 05)<br>RUA DR. PLACIDO GOMES DE OLIVEIRA, ALTURA Nº336 | 23/04/2013     |  |
| BARRA VELHA               | PRAIA DA BARRA VELHA (Ponto 01)<br>AV. ARMANDO PETRELI, NA ALTURA DO Nº555         | 23/04/2013     |  |
| BARRA VELHA               | PRAIA DA BARRA VELHA (Ponto 02)<br>FRENTE À RUA HUMBERTO PIMENTEL                  | 23/04/2013     |  |
| BARRA VELHA               | PRAIA DA BARRA VELHA (Ponto 03)<br>RUA ANTONIO R. DA G. MOURA                      | 23/04/2013     |  |
| BIGUAÇÚ                   | PRAIA DE SÃO MIGUEL (Ponto 01)<br>em frente ao aqueduto                            | 22/04/2013     |  |
| BOMBINHAS                 | PRAIA DE BOMBAS (Ponto 02)<br>Rua Martin Pescador                                  | 25/04/2013     |  |
| BOMBINHAS                 | PRAIA DE BOMBAS (Ponto 04)<br>Rua Tiriba   | 25/04/2013     |  |

**Legenda**



Imprópria




Própria

**BALNEABILIDADE DO LITORAL CATARINENSE**

**Relatório nº 22**

**Data: 17/05/2013**

| Município     | Balneário  | Data da Coleta | Situação  |
|---------------|--|----------------|---|
| BOMBINHAS     | PRAIA DE BOMBAS (Ponto 05)<br>Rua Ariramba à esquerda do riacho              | 25/04/2013     |    |
| BOMBINHAS     | PRAIA DE BOMBINHAS (Ponto 01)<br>Av. Ver. Manoel José dos Santos, 1.149      | 25/04/2013     |    |
| BOMBINHAS     | PRAIA DE BOMBINHAS (Ponto 06)<br>canto direito da praia, próximo ao riacho   | 25/04/2013     |    |
| BOMBINHAS     | PRAIA DE BOMBINHAS (Ponto 07)<br>Rua Castanheta                              | 25/04/2013     |    |
| BOMBINHAS     | PRAIA DO CANTO GRANDE (Ponto 08)<br>Rua Jequití próximo ao trapiche          | 25/04/2013     |    |
| BOMBINHAS     | PRAIA DO MARISCAL (Ponto 03)<br>Av. Água Marinha, altura do nº 3.244         | 25/04/2013     |    |
| FLORIANÓPOLIS | LAGOA DA CONCEIÇÃO (Ponto 37)<br>FRENTE À SERVIDÃO PEDRO MANUEL FERNANDES    | 09/05/2013     |    |
| FLORIANÓPOLIS | LAGOA DA CONCEIÇÃO (Ponto 38)<br>NOS TRAPICHES DOS SERVIÇOS DE TRANSPORTES   | 09/05/2013     |    |
| FLORIANÓPOLIS | LAGOA DA CONCEIÇÃO (Ponto 39)<br>FRENTE À RUA DE ACESSO À PRAIA DA JOAQUINA  | 09/05/2013     |  |
| FLORIANÓPOLIS | LAGOA DA CONCEIÇÃO (Ponto 41)<br>CANTO DA LAGOA - AO LADO DO POSTO DE SAÚDE  | 09/05/2013     |  |
| FLORIANÓPOLIS | LAGOA DA CONCEIÇÃO (Ponto 43)<br>FRENTE AO ACESSO PARA O RIO TAVARES         | 09/05/2013     |  |
| FLORIANÓPOLIS | LAGOA DA CONCEIÇÃO (Ponto 61)<br>ALTURA Nº 1480 DA AV. DAS RENDEIRAS         | 09/05/2013     |  |
| FLORIANÓPOLIS | LAGOA DA CONCEIÇÃO (Ponto 62)<br>FRENTE A RUA MANUEL ISIDORO DA SILVEIRA     | 09/05/2013     |  |
| FLORIANÓPOLIS | LAGOA DA CONCEIÇÃO (Ponto 66)<br>ALTURA DO Nº 2267 DA AV. OSNI ORTIGA        | 09/05/2013     |  |
| FLORIANÓPOLIS | LAGOA DA CONCEIÇÃO (Ponto 72)<br>FRENTE À RUA CANTO DA AMIZADE               | 09/05/2013     |  |
| FLORIANÓPOLIS | LAGOA DO PERI (Ponto 74)<br>Lagoa do Peri em frente a sede do parque         | 09/05/2013     |  |
| FLORIANÓPOLIS | PRAIA BRAVA (Ponto 24)<br>PRÓXIMO À FOZ DO RIACHO (COSTÃO SUL, NO MAR)       | 08/05/2013     |  |
| FLORIANÓPOLIS | PRAIA BRAVA (Ponto 25)<br>EM FRENTE AO POSTO SALVA VIDAS                     | 08/05/2013     |  |
| FLORIANÓPOLIS | PRAIA BRAVA (Ponto 69)<br>NO RIACHO  | 08/05/2013     |  |
| FLORIANÓPOLIS | PRAIA DA ARMAÇÃO DO PÂNTANO DO SUL (Ponto 44)<br>EM FRENTE A IGREJA DA VILA  | 09/05/2013     |  |
| FLORIANÓPOLIS | PRAIA DA ARMAÇÃO DO PÂNTANO DO SUL (Ponto 64)<br>FOZ RIO SANGRADOURO(NO RIO) | 09/05/2013     |  |

**Legenda**



**Imprópria**



















**Própria**

**BALNEABILIDADE DO LITORAL CATARINENSE**

**Relatório nº 22**

**Data: 17/05/2013**

| Município     | Balneário   | Data da Coleta | Situação  |
|---------------|---|----------------|---|
| FLORIANÓPOLIS | PRAIA DA BARRA DA LAGOA (Ponto 32)<br>APROXIMADAMENTE 50 METROS À ESQ. DOS MOLHES | 09/05/2013     |    |
| FLORIANÓPOLIS | PRAIA DA BASE AÉREA (Ponto 49)<br>AO LADO DO TRAPICHE                             | 09/05/2013     |    |
| FLORIANÓPOLIS | PRAIA DA BEIRA MAR NORTE (Ponto 11)<br>EM FRENTE AO MONUMENTO DA POLÍCIA MILITAR  | 16/04/2013     |    |
| FLORIANÓPOLIS | PRAIA DA CACHOEIRA DO BOM JESUS (Ponto 56)<br>FRENTE AO TREVO DOS INGLÊSES        | 08/05/2013     |    |
| FLORIANÓPOLIS | PRAIA DA CAIACANGAÇÚ (Ponto 63)<br>ALTURA Nº 12.820 DA ESTRADA GERAL DO RIBEIRÃO  | 09/05/2013     |    |
| FLORIANÓPOLIS | PRAIA DA DANIELA (Ponto 16)<br>FRENTE À RUA DOS CACTOS                            | 09/05/2013     |    |
| FLORIANÓPOLIS | PRAIA DA JOAQUINA (Ponto 33)<br>EM FRENTE AO POSTO SALVA VIDAS                    | 09/05/2013     |    |
| FLORIANÓPOLIS | PRAIA DA LAGOINHA (Ponto 26)<br>ESQUERDA DA SAIDA DA LAGOA                        | 08/05/2013     |    |
| FLORIANÓPOLIS | PRAIA DA SAUDADE (Ponto 04)<br>CANTO ESQUERDO DA PRAIA                            | 14/05/2013     |  |
| FLORIANÓPOLIS | PRAIA DA SOLIDÃO (Ponto 65)<br>FOZ DO RIO DAS PACAS                               | 09/05/2013     |  |
| FLORIANÓPOLIS | PRAIA DA TAPERA (Ponto 48)<br>NO MEIO DA PRAIA                                    | 09/05/2013     |  |
| FLORIANÓPOLIS | PRAIA DAS PALMEIRAS (Ponto 07)<br>NO MEIO DA PRAIA                                | 14/05/2013     |  |
| FLORIANÓPOLIS | PRAIA DE CANASVIEIRAS (Ponto 20)<br>EM FRENTE À RUA DAS FLÔRES                    | 09/05/2013     |  |
| FLORIANÓPOLIS | PRAIA DE CANASVIEIRAS (Ponto 21)<br>EM FRENTE A AVENIDA DAS NAÇÕES                | 09/05/2013     |  |
| FLORIANÓPOLIS | PRAIA DE CANASVIEIRAS (Ponto 22)<br>LADO ESQUERDO DO TRAPICHE                     | 09/05/2013     |  |
| FLORIANÓPOLIS | PRAIA DE CANASVIEIRAS (Ponto 55)<br>FRENTE A RUA HEITOR BITENCOURT                | 09/05/2013     |  |
| FLORIANÓPOLIS | PRAIA DE CANASVIEIRAS (Ponto 59)<br>FRENTE A RUA ACARI MARGARIDA                  | 09/05/2013     |  |
| FLORIANÓPOLIS | PRAIA DE CANASVIEIRAS (Ponto 60)<br>CANTO ESQUERDO DA PRAIA PRÓX. AS PEDRAS       | 09/05/2013     |  |
| FLORIANÓPOLIS | PRAIA DE JURERÊ (Ponto 18)<br>FRENTE À RUA DAS MORÉIAS                            | 09/05/2013     |  |
| FLORIANÓPOLIS | PRAIA DE JURERÊ (Ponto 19)<br>FRENTE À RUA MAURÍCIO SIROTSKY SOBRINHO             | 09/05/2013     |  |
| FLORIANÓPOLIS | PRAIA DE JURERÊ (Ponto 54)<br>FRENTE À RUA LUIS RAMPA                             | 09/05/2013     |  |

**Legenda**



Imprópria


















Própria

**BALNEABILIDADE DO LITORAL CATARINENSE**

**Relatório nº 22**

**Data: 17/05/2013**

| Município     | Balneário  | Data da Coleta | Situação  |
|---------------|--|----------------|---|
| FLORIANÓPOLIS | PRAIA DE JURERÊ (Ponto 68)<br>FRENTE À RUA VALDEMAR MEDEIROS                         | 09/05/2013     |    |
| FLORIANÓPOLIS | PRAIA DE JURERÊ INTERNACIONAL (Ponto 53)<br>FRENTE À AV. DOS SALMÕES                 | 09/05/2013     |    |
| FLORIANÓPOLIS | PRAIA DE PONTA DAS CANAS (Ponto 23)<br>100 METROS À ESQUERDA DA IGREJA               | 09/05/2013     |    |
| FLORIANÓPOLIS | PRAIA DE PONTA DAS CANAS (Ponto 67)<br>ALTURA DO Nº5.281 DA ESTRADA GERAL (NA LAGOA) | 30/01/2013     |    |
| FLORIANÓPOLIS | PRAIA DE PONTA DAS CANAS (Ponto 70)<br>FRENTE À RUA ALCINA JANNIS                    | 08/05/2013     |    |
| FLORIANÓPOLIS | PRAIA DE SAMBAQUI (Ponto 14)<br>FRENTE À RUA SERVIDÃO PARAÍSO DAS FLORES             | 14/05/2013     |    |
| FLORIANÓPOLIS | PRAIA DE SAMBAQUI (Ponto 15)<br>PONTA DO SAMBAQUI                                    | 14/05/2013     |    |
| FLORIANÓPOLIS | PRAIA DE SANTO ANTÔNIO DE LISBOA (Ponto 12)<br>EM FTE A PÇ ROLDÃO DA ROCHA PIRES     | 14/05/2013     |    |
| FLORIANÓPOLIS | PRAIA DE SANTO ANTÔNIO DE LISBOA (Ponto 13)<br>FRENTE À SERVIDÃO HIPÓLITO MACHADO    | 14/05/2013     |   |
| FLORIANÓPOLIS | PRAIA DO BALNEÁRIO (Ponto 02)<br>EM FRENTE À RUA JOSÉ CÂNDIDO DA SILVA               | 14/05/2013     |  |
| FLORIANÓPOLIS | PRAIA DO BOM ABRIGO (Ponto 08)<br>FRENTE À RUA TEÓFILO ALMEIDA                       | 14/05/2013     |  |
| FLORIANÓPOLIS | PRAIA DO CACUPÉ (Ponto 09)<br>PRÓXIMO AO Nº 4000 DA ROD. HAROLDO S. GLAVAN           | 14/05/2013     |  |
| FLORIANÓPOLIS | PRAIA DO CACUPÉ (Ponto 10)<br>NO MEIO DA PRAIA                                       | 14/05/2013     |  |
| FLORIANÓPOLIS | PRAIA DO CAMPECHE (Ponto 35)<br>FRENTE À AVENIDA PEQUENO PRINCIPE                    | 09/05/2013     |  |
| FLORIANÓPOLIS | PRAIA DO CAMPECHE (Ponto 73)<br>RIOZINHO ( NO RIO ) FTE A SERV. FAMÍLIA NUNES        | 09/05/2013     |  |
| FLORIANÓPOLIS | PRAIA DO FORTE (Ponto 17)<br>NA ENTRADA DA PRAIA                                     | 09/05/2013     |  |
| FLORIANÓPOLIS | PRAIA DO ITAGUAÇU (Ponto 06)<br>ENTRE O TRÊVO E A RUA EUCLIDES DA CUNHA              | 14/05/2013     |  |
| FLORIANÓPOLIS | PRAIA DO JARDIM ATLÂNTICO (Ponto 01)<br>FRENTE À RUA ELESBÃO PINTO DA LUZ            | 14/05/2013     |  |
| FLORIANÓPOLIS | PRAIA DO JOSÉ MENDES (Ponto 52)<br>NO MEIO DA PRAIA                                  | 09/05/2013     |  |
| FLORIANÓPOLIS | PRAIA DO MATADOURO (Ponto 03)<br>BELMIRA ISABEL MARTINS                              | 16/04/2013     |  |
| FLORIANÓPOLIS | PRAIA DO MEIO (Ponto 05)<br>NO MEIO DA PRAIA   | 14/05/2013     |  |

**Legenda**



Imprópria























Própria

**BALNEABILIDADE DO LITORAL CATARINENSE**

**Relatório nº 22**

**Data: 17/05/2013**

| Município              | Balneário  | Data da Coleta | Situação  |
|------------------------|--|----------------|---|
| FLORIANÓPOLIS          | PRAIA DO PÂNTANO DO SUL (Ponto 45)<br>A 100 METROS DA ENTRADA DA PRAIA                   | 09/05/2013     |    |
| FLORIANÓPOLIS          | PRAIA DO RIBEIRÃO DA ILHA (Ponto 47)<br>FRENTE À PRAÇA                                   | 09/05/2013     |    |
| FLORIANÓPOLIS          | PRAIA DO SANTINHO (Ponto 31)<br>200 METROS À ESQUERDA DO COSTÃO SUL                      | 08/05/2013     |    |
| FLORIANÓPOLIS          | PRAIA DOS INGLESES (Ponto 27)<br>FRENTE DO RIO CAPIVARI                                  | 08/05/2013     |    |
| FLORIANÓPOLIS          | PRAIA DOS INGLESES (Ponto 28)<br>FRENTE AO POSTO SALVA VIDAS                             | 08/05/2013     |    |
| FLORIANÓPOLIS          | PRAIA DOS INGLESES (Ponto 29)<br>EM FRENTE À RUA DA IGREJA                               | 08/05/2013     |    |
| FLORIANÓPOLIS          | PRAIA DOS INGLESES (Ponto 57)<br>FRENTE À RUA DO SIRI                                    | 08/05/2013     |    |
| FLORIANÓPOLIS          | PRAIA DOS INGLESES (Ponto 58)<br>FRENTE À RUA DANTE DE PATA                              | 08/05/2013     |    |
| FLORIANÓPOLIS          | PRAIA MOLE (Ponto 71)<br>ACESSO PRINCIPAL  | 09/05/2013     |   |
| GAROPABA               | LAGOA DA FERRUGEM (Ponto 4)<br>A DIREITA DO ACESSO PRINCIPAL – ESTRADA GERAL DA FERRUGEM | 18/03/2013     |  |
| GAROPABA               | PRAIA DE GAROPABA (Ponto 01)<br>Em frente à praça  | 29/04/2013     |  |
| GAROPABA               | PRAIA DE GAROPABA (Ponto 02)<br>Rua Lauro S. Muller                                      | 29/04/2013     |  |
| GAROPABA               | PRAIA DO SIRIÚ (Ponto 03)<br>Estrada Geral da praia do Siriú                             | 29/04/2013     |  |
| GOVERNADOR CELSO RAMOS | PRAIA DA ARMAÇÃO DA PIEDADE (Ponto 01)<br>No meio da praia                               | 22/04/2013     |  |
| GOVERNADOR CELSO RAMOS | PRAIA DA BAIA DOS GOLFINHOS (Ponto 03)<br>À direita do trapiche                          | 22/04/2013     |  |
| GOVERNADOR CELSO RAMOS | PRAIA DA FAZENDA DA ARMAÇÃO (Ponto 07)<br>Rua Gregório Monteiro                          | 22/04/2013     |  |
| GOVERNADOR CELSO RAMOS | PRAIA DA FAZENDA DA ARMAÇÃO (Ponto 08)<br>Rua Gerino B. dos Santos - próximo ao riacho   | 22/04/2013     |  |
| GOVERNADOR CELSO RAMOS | PRAIA DA GAMBOA (Ponto 09)<br>Rua Flamboiam  | 22/04/2013     |  |
| GOVERNADOR CELSO RAMOS | PRAIA DE PALMAS (Ponto 02)<br>Av. Aderbal Ramos da Silva                                 | 22/04/2013     |  |
| GOVERNADOR CELSO RAMOS | PRAIA DE PALMAS (Ponto 11)<br>Canto direito em frente ao rio Águas Negras                | 22/04/2013     |  |

**Legenda**



Imprópria























Própria



**BALNEABILIDADE DO LITORAL CATARINENSE**

**Relatório nº 22**

**Data: 17/05/2013**

| Município              | Balneário   | Data da Coleta | Situação  |
|------------------------|---|----------------|---|
| GOVERNADOR CELSO RAMOS | PRAIA DO ANTENOR (Ponto 04)<br>no meio da praia                           | 22/04/2013     |    |
| GOVERNADOR CELSO RAMOS | PRAIA DO ANTENOR (Ponto 05)<br>Canto esquerdo em frente ao riacho         | 22/04/2013     |    |
| GOVERNADOR CELSO RAMOS | PRAIA DO MAGALHÃES (Ponto 06)<br>Rua Beija Flor em frente à rampa         | 21/03/2013     |    |
| GOVERNADOR CELSO RAMOS | PRAIA GRANDE (Ponto 10)<br>Av. CARAVELAS                                  | 22/04/2013     |    |
| IMBITUBA               | LAGOA DE IBIRAQUERA (Ponto 02)<br>Próximo à boca da barra                 | 10/04/2013     |    |
| IMBITUBA               | PRAIA DA RIBANCEIRA (Ponto 04)<br>Em frente ao ponto de ônibus            | 10/04/2013     |    |
| IMBITUBA               | PRAIA DA VILA NOVA (Ponto 06)<br>Rua Antonio de Souza Filho               | 10/04/2013     |    |
| IMBITUBA               | PRAIA DA VILA NOVA (Ponto 07)<br>Rua Hans de Schimidt                     | 10/04/2013     |   |
| IMBITUBA               | PRAIA DE IBIRAQUERA (Ponto 03)<br>100 m ao sul da boca da barra           | 10/04/2013     |  |
| IMBITUBA               | PRAIA DO PORTO (Ponto 05)<br>Próximo ao navio encalhado                   | 10/04/2013     |  |
| IMBITUBA               | PRAIA DO ROSA (Ponto 01)<br>Canto Sul                                     | 29/04/2013     |  |
| ITAJAÍ                 | PRAIA BRAVA (Ponto 03)<br>AV. JOSÉ M. VIEIRA EM FRENTE A RUA DOCA REBELLO | 23/04/2013     |  |
| ITAJAÍ                 | PRAIA BRAVA (Ponto 04)<br>FTE À SAÍDA DA LAGOA, R. JOSÉ MANOEL C. SILVA   | 23/04/2013     |  |
| ITAJAÍ                 | PRAIA DE CABEÇUDAS (Ponto 01)<br>FRENTE A RUA QUINTINO BOCAIÚVA           | 23/04/2013     |  |
| ITAJAÍ                 | PRAIA DO ATALAIA (Ponto 02)<br>FRENTE AO POSTO SALVA VIDAS                | 23/04/2013     |  |
| ITAPEMA                | PRAIA DE ITAPEMA (Ponto 01)<br>Rua 113                                    | 23/04/2013     |  |
| ITAPEMA                | PRAIA DE ITAPEMA (Ponto 02)<br>Rua 149                                    | 23/04/2013     |  |
| ITAPEMA                | PRAIA DE ITAPEMA (Ponto 03)<br>Rua 227                                    | 23/04/2013     |  |
| ITAPEMA                | PRAIA DE ITAPEMA (Ponto 04)<br>Rua 319                                    | 23/04/2013     |  |
| ITAPEMA                | PRAIA DE ITAPEMA (Ponto 05)<br>Rua 205                                    | 23/04/2013     |  |

**Legenda**



Imprópria




Própria

**BALNEABILIDADE DO LITORAL CATARINENSE**

**Relatório nº 22**

**Data: 17/05/2013**

| Município  | Balneário   | Data da Coleta | Situação  |
|------------|---|----------------|---|
| ITAPEMA    | PRAIA DE ITAPEMA (Ponto 07)<br>Rua 129 E 1 - sul do rio Bela Cruz             | 23/04/2013     |    |
| ITAPEMA    | PRAIA DE ITAPEMA (Ponto 08)<br>Rua 261  | 23/04/2013     |    |
| ITAPEMA    | PRAIA DE ITAPEMA (Ponto 09)<br>Rua 163  | 23/04/2013     |    |
| ITAPOÁ     | PRAIA DE ITAPOÁ (Ponto 01)<br>BAL. BRASÍLIA - FINAL DA AVENIDA 650            | 23/04/2013     |    |
| ITAPOÁ     | PRAIA DE ITAPOÁ (Ponto 02)<br>BAL. PAESE - ENTRE A RUA 1020 E 1030            | 23/04/2013     |    |
| ITAPOÁ     | PRAIA DE ITAPOÁ (Ponto 03)<br>BAL. PALMEIRAS - RUA 1970                       | 23/04/2013     |    |
| ITAPOÁ     | PRAIA DE ITAPOÁ (Ponto 04)<br>BAL. BARRA DO SAÍ - RUA 20                      | 23/04/2013     |    |
| JAGUARUNA  | CANAL DO CAMACHO (Ponto 03)<br>Próximo à ponte                                | 15/04/2013     |   |
| JAGUARUNA  | LAGOA DO ARROIO CORRENTE (Ponto 02)<br>Na entrada de água do Chuveirão        | 15/04/2013     |  |
| JAGUARUNA  | PRAIA DO ARROIO CORRENTE (Ponto 01)<br>300 m ao sul da foz do arroio Corrente | 15/04/2013     |  |
| JOINVILLE  | PRAIA DE VIGORELLI (Ponto 01)<br>50 METROS À ESQUERDA DO TRAPICHE             | 23/04/2013     |  |
| LAGUNA     | LAGOA DE CABEÇUDAS (Ponto 04)<br>Em frente ao Km 313 da BR 101                | 10/04/2013     |  |
| LAGUNA     | PRAIA DA TERESA (Ponto 05)<br>No meio da praia                                | 15/04/2013     |  |
| LAGUNA     | PRAIA DE ITAPIRUBÁ (Ponto 01)<br>100 m do costão sul                          | 10/04/2013     |  |
| LAGUNA     | PRAIA DO CARDOSO (Ponto 06)<br>Extrema esquerda da praia                      | 15/04/2013     |  |
| LAGUNA     | PRAIA DO GI (Ponto 02)<br>Em frente ao posto Salva Vidas                      | 10/04/2013     |  |
| LAGUNA     | PRAIA DO MAR GROSSO (Ponto 03)<br>Efrente ao emissário da CASAN               | 10/04/2013     |  |
| LAGUNA     | PRAIA DO FAROL (Ponto 07)<br>Na entrada da praia                              | 15/04/2013     |  |
| NAVEGANTES | PRAIA DE NAVEGANTES (Ponto 02)<br>FRENTE À RUA 8150-POSTO 7 SALVA VIDAS       | 23/04/2013     |  |

**Legenda**



Imprópria























Própria



**BALNEABILIDADE DO LITORAL CATARINENSE**

**Relatório nº 22**

**Data: 17/05/2013**

| Município       | Balneário   | Data da Coleta | Situação  |
|-----------------|---|----------------|---|
| NAVEGANTES      | PRAIA DE NAVEGANTES (Ponto 03)<br>FRENTE À RUA 7000- POSTO 6 SALVA VIDAS                | 23/04/2013     |    |
| NAVEGANTES      | PRAIA DE NAVEGANTES (Ponto 04)<br>FOZ DO RIO GRAVATÁ                                    | 23/04/2013     |    |
| PALHOÇA         | GUARDA DO EMBAÚ (Ponto 03)<br>No rio, em frente à vila                                  | 02/04/2013     |    |
| PALHOÇA         | PRAIA DA PINHEIRA (Ponto 02)<br>Rua dos Pescadores                                      | 02/04/2013     |    |
| PALHOÇA         | PRAIA DE FORA (Ponto 04)<br>Rua Antônio Júlio Fagundes                                  | 02/04/2013     |    |
| PALHOÇA         | PRAIA DO SONHO (Ponto 01)<br>Rua Canindé  | 02/04/2013     |    |
| PASSO DE TORRES | BRAÇO MORTO DO RIO MAMPITUBA (Ponto 02)<br>Próximo à ponte                              | 24/04/2013     |    |
| PASSO DE TORRES | PRAIA DE PASSO DE TORRES (Ponto 01)<br>Rua Vinte de Maio                                | 24/04/2013     |   |
| PENHA           | PRAIA ALEGRE (Ponto 01)<br>FRENTE À TRAV. PARTICULAR MARCELO DOS SANTOS                 | 24/04/2013     |  |
| PENHA           | PRAIA ALEGRE (Ponto 02)<br>FOZ DO RIO PIÇARRAS  | 24/04/2013     |  |
| PENHA           | PRAIA DA ARMAÇÃO DO ITAPOCORÓI (Ponto 03)<br>FTE R. INÊS DE SOUZA - PRAIA DO QUILOMBO   | 24/04/2013     |  |
| PENHA           | PRAIA DA ARMAÇÃO DO ITAPOCORÓI (Ponto 04)<br>FTE R. BLUMENAU, 5450 - PRAIA DA FORTALEZA | 24/04/2013     |  |
| PENHA           | PRAIA DA ARMAÇÃO DO ITAPOCORÓI (Ponto 05)<br>EM FRENTE À RUA MARIA EMÍLIA COSTA         | 24/04/2013     |  |
| PENHA           | PRAIA DA ARMAÇÃO DO ITAPOCORÓI (Ponto 11)<br>EM FRENTE À RUA ANTONIO ANICETO DA COSTA   | 24/04/2013     |  |
| PENHA           | PRAIA DA SAUDADE (Ponto 06)<br>NA ENTRADA DA PRAIA                                      | 24/04/2013     |  |
| PENHA           | PRAIA DE SÃO MIGUEL (Ponto 10)<br>EM FRENTE À RUA ARNO BECKER                           | 24/04/2013     |  |
| PENHA           | PRAIA GRANDE (Ponto 08)<br>PRÓXIMO AS PEDRAS  | 24/04/2013     |  |
| PENHA           | PRAIA VERMELHA (Ponto 09)<br>FRENTE À RUA PRINCIPAL DE ACESSO                           | 24/04/2013     |  |
| PENHA           | PRAIA DA PENHA (Ponto 07)<br>FRENTE À RÓTULA DE RETORNO (BACIA DA VOVÓ)                 | 24/04/2013     |  |
| PIÇARRAS        | PRAIA DE PIÇARRAS (Ponto 01)<br>FRENTE A TRAVESSA LAURO PINTO FERREIRA                  | 24/04/2013     |  |

**Legenda**



Imprópria



















Própria

**BALNEABILIDADE DO LITORAL CATARINENSE**

**Relatório nº 22**

**Data: 17/05/2013**

| Município            | Balneário  | Data da Coleta | Situação  |
|----------------------|--|----------------|---|
| PIÇARRAS             | PRAIA DE PIÇARRAS (Ponto 02)<br>FRENTE À AVENIDA GETÚLIO VARGAS                  | 24/04/2013     |    |
| PORTO BELO           | PRAIA DE PEREQUÊ (Ponto 03)<br>Foz do rio Perequezinho                           | 25/04/2013     |    |
| PORTO BELO           | PRAIA DE PEREQUÊ (Ponto 04)<br>Rua Rubens Alves                                  | 25/04/2013     |    |
| PORTO BELO           | PRAIA DE PEREQUÊ (Ponto 05)<br>Rua Alm. Fonseca Neves                            | 25/04/2013     |    |
| PORTO BELO           | PRAIA DE PORTO BELO (Ponto 01)<br>Rua Manoel F. da S. Neto - ao lado do trapiche | 25/04/2013     |    |
| PORTO BELO           | PRAIA DE PORTO BELO (Ponto 02)<br>Rua João B. Guerreiro                          | 25/04/2013     |    |
| PORTO BELO           | PRAIA DE PORTO BELO (Ponto 06)<br>Rua Cap. Gualberto Leal Nunes                  | 25/04/2013     |    |
| SÃO FRANCISCO DO SUL | PRAIA DA ENSEADA (Ponto 01)<br>EM FRENTE AO POSTO SALVA VIDAS                    | 24/04/2013     |   |
| SÃO FRANCISCO DO SUL | PRAIA DA ENSEADA (Ponto 02)<br>FRENTE À RUA MINAS GERAIS                         | 24/04/2013     |  |
| SÃO FRANCISCO DO SUL | PRAIA DA ENSEADA (Ponto 08)<br>FRENTE À RUA ACRE                                 | 24/04/2013     |  |
| SÃO FRANCISCO DO SUL | PRAIA DE ITAGUAÇÚ (Ponto 03)<br>FRENTE À RUA MANILA                              | 24/04/2013     |  |
| SÃO FRANCISCO DO SUL | PRAIA DE UBATUBA (Ponto 04)<br>FRENTE AO POSTO SALVA VIDAS                       | 24/04/2013     |  |
| SÃO FRANCISCO DO SUL | PRAIA DO CAPRI (Ponto 05)<br>FRENTE À RUA INGLATERRA                             | 24/04/2013     |  |
| SÃO FRANCISCO DO SUL | PRAIA DOS PAULAS (Ponto 06)<br>FRENTE A PRAÇA DA FIGUEIRA                        | 24/04/2013     |  |
| SÃO FRANCISCO DO SUL | PRAIA DOS PAULAS (Ponto 07)<br>FRENTE A PRAÇA DO INGLÊS                          | 24/04/2013     |  |
| SÃO JOSÉ             | PRAIA DE GUARAREMA (Ponto 01)<br>Canto esquerdo da praia                         | 02/04/2013     |  |

**CLASSIFICAÇÃO DO PONTO CONFORME RESOLUÇÃO CONAMA nº 274/2000:**

**Próprio:**

quando em 80% ou mais de um conjunto de amostras coletadas nas últimas 5 semanas anteriores, no mesmo local houver no máximo 800 Escherichia coli por 100 mililitros.

**Impróprio:**

quando em mais de 20% de um conjunto de amostras coletadas nas últimas 5 semanas anteriores, no mesmo local, for superior a 800 Escherichia coli por 100 mililitros ou quando, na última coleta, o resultado for superior a 2000 Escherichia coli por 100 mililitros.

**Legenda**



**Imprópria**



**Própria**

**BALNEABILIDADE DO LITORAL CATARINENSE**

**Relatório nº 22**

**Data: 17/05/2013**

| Município | Balneário | Data da Coleta | Situação |
|-----------|-----------|----------------|----------|
|-----------|-----------|----------------|----------|

|                   |   |
|-------------------|---|
| <b>Próprio:</b>   | CLASSIFICAÇÃO DO PONTO CONFORME RESOLUÇÃO CONAMA nº 274/2000:<br>quando em 80% ou mais de um conjunto de amostras coletadas nas últimas 5 semanas anteriores, no mesmo local houver no máximo 800 Escherichia coli por 100 mililitros.                                |
| <b>Impróprio:</b> | quando em mais de 20% de um conjunto de amostras coletadas nas últimas 5 semanas anteriores, no mesmo local, for superior a 800 Escherichia coli por 100 mililitros ou quando, na última coleta, o resultado for superior a 2000 Escherichia coli por 100 mililitros. |

|                |   |  |
|----------------|---|--|
| <b>Legenda</b> |  Imprópria |  Própria |
|----------------|---|--|