





















BALNEABILIDADE DO LITORAL CATARINENSE

Relatório nº 43

Data: 14/10/2011

Município	Balneário	Data da Coleta	Situação
ARARANGUA	PRAIA DO MORRO DOS CONVENTOS (Ponto 01) FRENTE AO POSTO DE SALVA VIDAS CENTRAL	28/07/2011	
BALN. GAIVOTAS	ARROIO DA PRAIA DAS GAIVOTAS (Ponto 02) SOB PTE CONCRETO AV. BEIRA MAR, ENTR. PRAIA	28/07/2011	
BALN. GAIVOTAS	PRAIA DAS GAIVOTAS (Ponto 01) FRENTE À PRAÇA DE ESPORTES	28/07/2011	
BALN. ARROIO DO SILVA	PRAIA DO ARROIO DO SILVA (Ponto 01) À ESQUERDA DO ARROIO	28/07/2011	
BALN. ARROIO DO SILVA	PRAIA DO ARROIO DO SILVA (Ponto 02) À DIREITA DO ARROIO	28/07/2011	
BALN. ARROIO DO SILVA	PRAIA DO ARROIO DO SILVA (Ponto 03) NA FOZ DO ARROIO DO SILVA	28/07/2011	
BALN. ARROIO DO SILVA	PRAIA DO ARROIO DO SILVA (Ponto 17) AV. FLORIANÓPOLIS - FINAL DO BALNEÁRIO	28/07/2011	
BALNEÁRIO CAMBORIÚ	PRAIA DE LARANJEIRAS (Ponto 06) NO MEIO DA PRAIA	18/08/2011	
BALNEÁRIO CAMBORIÚ	PRAIA DE TAQUARAS (Ponto 08) EM FRENTE A ESCOLA MUNICIPAL	18/08/2011	
BALNEÁRIO CAMBORIÚ	PRAIA DE TAQUARAS (Ponto 09) LAGOA DE TAQUARAS	18/08/2011	
BALNEÁRIO CAMBORIÚ	PRAIA DO BALN. CAMBORIÚ (Ponto 01) PONTAL NORTE	04/10/2011	
BALNEÁRIO CAMBORIÚ	PRAIA DO BALN. CAMBORIÚ (Ponto 02) FRENTE À RUA 1001	04/10/2011	
BALNEÁRIO CAMBORIÚ	PRAIA DO BALN. CAMBORIÚ (Ponto 03) FRENTE À RUA 2000	04/10/2011	
BALNEÁRIO CAMBORIÚ	PRAIA DO BALN. CAMBORIÚ (Ponto 04) FRENTE À RUA 3000	04/10/2011	
BALNEÁRIO CAMBORIÚ	PRAIA DO BALN. CAMBORIÚ (Ponto 05) PONTAL SUL - FRENTE À RUA 4900	04/10/2011	
BALNEÁRIO CAMBORIÚ	PRAIA DO BALN. CAMBORIÚ (Ponto 10) FRENTE À RUA 4000	04/10/2011	
BALNEÁRIO CAMBORIÚ	PRAIA DO BALN. CAMBORIÚ (Ponto 11) FRENTE À RUA 3500	04/10/2011	
BALNEÁRIO CAMBORIÚ	PRAIA DO BALN. CAMBORIÚ (Ponto 12) FRENTE À RUA 2500	04/10/2011	
BALNEÁRIO CAMBORIÚ	PRAIA DO BALN. CAMBORIÚ (Ponto 13) FRENTE À RUA 1400	04/10/2011	
BALNEÁRIO CAMBORIÚ	PRAIA DO BALN. CAMBORIÚ (Ponto 14) FRENTE À RUA 51	04/10/2011	

Legenda



Imprópria






















Própria

BALNEABILIDADE DO LITORAL CATARINENSE

Relatório nº 43

Data: 14/10/2011

Município	Balneário	Data da Coleta	Situação
BALNEÁRIO CAMBORIÚ	PRAIA DO ESTALEIRO (Ponto 07) ENTRE R. DOMINGOS FONSECA E NAPOLEÃO VIEIRA	18/08/2011	
BALNEÁRIO DA BARRA DO SUL	CANAL DO LINGUADO (Ponto 02) PRAIA DA FOZ DO CANAL DO LINGUADO	29/09/2011	
BALNEÁRIO DA BARRA DO SUL	PRAIA DA BARRA DO SUL (Ponto 01) PRAIA DO BISPO, FRENTE A CAPELA DOS NAVEGANTES	29/09/2011	
BARRA VELHA	LAGOA DE BARRA VELHA (Ponto 05) RUA DR. PLACIDO GOMES DE OLIVEIRA, ALTURA Nº336	29/09/2011	
BARRA VELHA	PRAIA DA BARRA VELHA (Ponto 01) AV. ARMANDO PETRELI, NA ALTURA DO Nº555	29/09/2011	
BARRA VELHA	PRAIA DA BARRA VELHA (Ponto 02) FRENTE À RUA HUMBERTO PIMENTEL	29/09/2011	
BARRA VELHA	PRAIA DA BARRA VELHA (Ponto 03) RUA ANTONIO R. DA G. MOURA	29/09/2011	
BIGUAÇÚ	PRAIA DE SÃO MIGUEL (Ponto 01) FRENTE AO AQUEDUTO	03/10/2011	
BOMBINHAS	PRAIA DE BOMBAS (Ponto 02) FRENTE À RUA MARTIN PESCADOR	15/09/2011	
BOMBINHAS	PRAIA DE BOMBAS (Ponto 04) EXTREMA DIREITA DA PRAIA	03/10/2011	
BOMBINHAS	PRAIA DE BOMBAS (Ponto 05) RUA ARIRAMBA. À ESQUERDA DO RIACHO	03/10/2011	
BOMBINHAS	PRAIA DE BOMBINHAS (Ponto 01) RUA VEREADOR MANOEL DOS SANTOS, 1149	03/10/2011	
BOMBINHAS	PRAIA DE BOMBINHAS (Ponto 06) CANTO DIREITO DA PRAIA	03/10/2011	
BOMBINHAS	PRAIA DE BOMBINHAS (Ponto 07) FRENTE À RUA CASTANHETA	15/09/2011	
BOMBINHAS	PRAIA DO CANTO GRANDE (Ponto 08) CANTO ESQUERDO (BAIA DE ZIMBROS)	03/10/2011	
BOMBINHAS	PRAIA DO MARISCAL (Ponto 03) AV ÁGUA MARINHA, ALTURA DO Nº 3244	15/09/2011	
FLORIANÓPOLIS	LAGOA DA CONCEIÇÃO (Ponto 37) FRENTE À SERVIDÃO PEDRO MANUEL FERNANDES	28/09/2011	
FLORIANÓPOLIS	LAGOA DA CONCEIÇÃO (Ponto 38) NOS TRAPICHES DOS SERVIÇOS DE TRANSPORTES	01/09/2011	
FLORIANÓPOLIS	LAGOA DA CONCEIÇÃO (Ponto 39) FRENTE À RUA DE ACESSO À PRAIA DA JOAQUINA	28/09/2011	

Legenda



Imprópria



Própria

BALNEABILIDADE DO LITORAL CATARINENSE

Relatório nº 43

Data: 14/10/2011

Município	Balneário	Data da Coleta	Situação
FLORIANÓPOLIS	LAGOA DA CONCEIÇÃO (Ponto 41) CANTO DA LAGOA - AO LADO DO POSTO DE SAÚDE	28/09/2011	
FLORIANÓPOLIS	LAGOA DA CONCEIÇÃO (Ponto 43) FRENTE AO ACESSO PARA O RIO TAVARES	28/09/2011	
FLORIANÓPOLIS	LAGOA DA CONCEIÇÃO (Ponto 61) ALTURA Nº 1480 DA AV. DAS RENDEIRAS	28/09/2011	
FLORIANÓPOLIS	LAGOA DA CONCEIÇÃO (Ponto 62) FRENTE A RUA MANUEL ISIDORO DA SILVEIRA	01/09/2011	
FLORIANÓPOLIS	LAGOA DA CONCEIÇÃO (Ponto 66) ALTURA DO Nº 2267 DA AV. OSNI ORTIGA	28/09/2011	
FLORIANÓPOLIS	LAGOA DA CONCEIÇÃO (Ponto 72) FRENTE À RUA CANTO DA AMIZADE	28/09/2011	
FLORIANÓPOLIS	PRAIA BRAVA (Ponto 24) PRÓXIMO À FOZ DO RIACHO (COSTÃO SUL, NO MAR)	05/10/2011	
FLORIANÓPOLIS	PRAIA BRAVA (Ponto 25) EM FRENTE AO POSTO SALVA VIDAS	14/09/2011	
FLORIANÓPOLIS	PRAIA BRAVA (Ponto 69) NO RIACHO	05/10/2011	
FLORIANÓPOLIS	PRAIA DA ARMAÇÃO DO PÂNTANO DO SUL (Ponto 44) EM FRENTE A IGREJA DA VILA	01/09/2011	
FLORIANÓPOLIS	PRAIA DA ARMAÇÃO DO PÂNTANO DO SUL (Ponto 64) FOZ RIO SANGRADOURO(NO RIO)	01/09/2011	
FLORIANÓPOLIS	PRAIA DA BARRA DA LAGOA (Ponto 32) APROXIMADAMENTE 50 METROS À ESQ. DOS MOLHES	01/09/2011	
FLORIANÓPOLIS	PRAIA DA BASE AÉREA (Ponto 49) AO LADO DO TRAPICHE	28/09/2011	
FLORIANÓPOLIS	PRAIA DA BEIRA MAR NORTE (Ponto 11) EM FRENTE AO MONUMENTO DA POLÍCIA MILITAR	13/07/2011	
FLORIANÓPOLIS	PRAIA DA CACHOEIRA DO BOM JESUS (Ponto 56) FRENTE AO TREVO DOS INGLÊSES	05/10/2011	
FLORIANÓPOLIS	PRAIA DA CAIACANGAÇÚ (Ponto 63) ALTURA Nº 12.820 DA ESTRADA GERAL DO RIBEIRÃO	28/09/2011	
FLORIANÓPOLIS	PRAIA DA DANIELA (Ponto 16) FRENTE À RUA DOS CACTOS	05/10/2011	
FLORIANÓPOLIS	PRAIA DA JOAQUINA (Ponto 33) EM FRENTE AO POSTO SALVA VIDAS	01/09/2011	
FLORIANÓPOLIS	PRAIA DA LAGOINHA (Ponto 26) ESQUERDA DA SAIDA DA LAGOA	05/10/2011	
FLORIANÓPOLIS	PRAIA DA SAUDADE (Ponto 04) CANTO ESQUERDO DA PRAIA	28/09/2011	
FLORIANÓPOLIS	PRAIA DA SOLIDÃO (Ponto 65) FOZ DO RIO DAS PACAS	28/09/2011	

Legenda



Imprópria





Própria

BALNEABILIDADE DO LITORAL CATARINENSE

Relatório nº 43

Data: 14/10/2011

Município	Balneário	Data da Coleta	Situação
FLORIANÓPOLIS	PRAIA DA TAPERA (Ponto 48) NO MEIO DA PRAIA	28/09/2011	
FLORIANÓPOLIS	PRAIA DAS PALMEIRAS (Ponto 07) NO MEIO DA PRAIA	28/09/2011	
FLORIANÓPOLIS	PRAIA DE CANASVIEIRAS (Ponto 20) EM FRENTE À RUA DAS FLÔRES	05/10/2011	
FLORIANÓPOLIS	PRAIA DE CANASVIEIRAS (Ponto 21) EM FRENTE A AVENIDA DAS NAÇÕES	05/10/2011	
FLORIANÓPOLIS	PRAIA DE CANASVIEIRAS (Ponto 22) LADO ESQUERDO DO TRAPICHE	05/10/2011	
FLORIANÓPOLIS	PRAIA DE CANASVIEIRAS (Ponto 55) FRENTE A RUA HEITOR BITENCOURT	05/10/2011	
FLORIANÓPOLIS	PRAIA DE CANASVIEIRAS (Ponto 59) FRENTE A RUA ACARÍ MARGARIDA	05/10/2011	
FLORIANÓPOLIS	PRAIA DE CANASVIEIRAS (Ponto 60) CANTO ESQUERDO DA PRAIA PRÓX. AS PEDRAS	05/10/2011	
FLORIANÓPOLIS	PRAIA DE JURERÊ (Ponto 18) FRENTE À RUA DAS MORÉIAS	05/10/2011	
FLORIANÓPOLIS	PRAIA DE JURERÊ (Ponto 19) FRENTE À RUA MAURÍCIO SIROTSKY SOBRINHO	05/10/2011	
FLORIANÓPOLIS	PRAIA DE JURERÊ (Ponto 54) FRENTE À RUA LUIS RAMPA	05/10/2011	
FLORIANÓPOLIS	PRAIA DE JURERÊ (Ponto 68) FRENTE À RUA VALDEMAR MEDEIROS	05/10/2011	
FLORIANÓPOLIS	PRAIA DE JURERÊ INTERNACIONAL (Ponto 53) FRENTE À AV. DOS SALMÕES	14/09/2011	
FLORIANÓPOLIS	PRAIA DE PONTA DAS CANAS (Ponto 23) 100 METROS À ESQUERDA DA IGREJA	05/10/2011	
FLORIANÓPOLIS	PRAIA DE PONTA DAS CANAS (Ponto 67) ALTURA DO Nº5.281 DA ESTRADA GERAL (NA LAGOA)	30/08/2011	
FLORIANÓPOLIS	PRAIA DE PONTA DAS CANAS (Ponto 70) FRENTE À RUA ALCINA JANNIS	05/10/2011	
FLORIANÓPOLIS	PRAIA DE SAMBAQUI (Ponto 14) FRENTE À RUA SERVIDÃO PARAÍSO DAS FLORES	05/10/2011	
FLORIANÓPOLIS	PRAIA DE SAMBAQUI (Ponto 15) PONTA DO SAMBAQUI	05/10/2011	
FLORIANÓPOLIS	PRAIA DE SANTO ANTÔNIO DE LISBOA (Ponto 12) EM FTE A PÇ ROLDÃO DA ROCHA PIRES	14/09/2011	
FLORIANÓPOLIS	PRAIA DE SANTO ANTÔNIO DE LISBOA (Ponto 13) FRENTE À SERVIDÃO HIPÓLITO MACHADO	05/10/2011	
FLORIANÓPOLIS	PRAIA DO BALNEÁRIO (Ponto 02) EM FRENTE À RUA JOSÉ CÂNDIDO DA SILVA	31/08/2011	

Legenda



Imprópria



Própria

BALNEABILIDADE DO LITORAL CATARINENSE

Relatório nº 43

Data: 14/10/2011

Município	Balneário	Data da Coleta	Situação
FLORIANÓPOLIS	PRAIA DO BOM ABRIGO (Ponto 08) FRENTE À RUA TEÓFILO ALMEIDA	31/08/2011	
FLORIANÓPOLIS	PRAIA DO CACUPÉ (Ponto 09) PRÓXIMO AO Nº 4000 DA ROD. HAROLDO S. GLAVAN	05/10/2011	
FLORIANÓPOLIS	PRAIA DO CACUPÉ (Ponto 10) NO MEIO DA PRAIA	05/10/2011	
FLORIANÓPOLIS	PRAIA DO CAMPECHE (Ponto 35) FRENTE À AVENIDA PEQUENO PRINCIPE	01/09/2011	
FLORIANÓPOLIS	PRAIA DO CAMPECHE (Ponto 73) RIOZINHO (NO RIO) FTE A SERV. FAMÍLIA NUNES	28/09/2011	
FLORIANÓPOLIS	PRAIA DO FORTE (Ponto 17) NA ENTRADA DA PRAIA	14/09/2011	
FLORIANÓPOLIS	PRAIA DO ITAGUAÇU (Ponto 06) ENTRE O TRÊVO E A RUA EUCLIDES DA CUNHA	28/09/2011	
FLORIANÓPOLIS	PRAIA DO JARDIM ATLÂNTICO (Ponto 01) FRENTE À RUA ELESBÃO PINTO DA LUZ	31/08/2011	
FLORIANÓPOLIS	PRAIA DO JOSÉ MENDES (Ponto 52) NO MEIO DA PRAIA	01/09/2011	
FLORIANÓPOLIS	PRAIA DO MATADOURO (Ponto 03) BELMIRA ISABEL MARTINS	20/06/2007	
FLORIANÓPOLIS	PRAIA DO MEIO (Ponto 05) NO MEIO DA PRAIA	28/09/2011	
FLORIANÓPOLIS	PRAIA DO PÂNTANO DO SUL (Ponto 45) A 100 METROS DA ENTRADA DA PRAIA	28/09/2011	
FLORIANÓPOLIS	PRAIA DO RIBEIRÃO DA ILHA (Ponto 47) FRENTE À PRAÇA	28/09/2011	
FLORIANÓPOLIS	PRAIA DO SANTINHO (Ponto 31) 200 METROS À ESQUERDA DO COSTÃO SUL	14/09/2011	
FLORIANÓPOLIS	PRAIA DOS INGLESES (Ponto 27) FRENTE DO RIO CAPIVARI	05/10/2011	
FLORIANÓPOLIS	PRAIA DOS INGLESES (Ponto 28) FRENTE AO POSTO SALVA VIDAS	05/10/2011	
FLORIANÓPOLIS	PRAIA DOS INGLESES (Ponto 29) EM FRENTE À RUA DA IGREJA	05/10/2011	
FLORIANÓPOLIS	PRAIA DOS INGLESES (Ponto 57) FRENTE À RUA DO SIRI	05/10/2011	
FLORIANÓPOLIS	PRAIA DOS INGLESES (Ponto 58) FRENTE À RUA DANTE DE PATA	05/10/2011	
FLORIANÓPOLIS	PRAIA MOLE (Ponto 71) ACESSO PRINCIPAL	01/09/2011	
GAROPABA	PRAIA DE GAROPABA (Ponto 01) EM FRENTE À PRAÇA	28/09/2011	

Legenda



Imprópria























Própria

BALNEABILIDADE DO LITORAL CATARINENSE

Relatório nº 43

Data: 14/10/2011

Município	Balneário	Data da Coleta	Situação
GAROPABA	PRAIA DE GAROPABA (Ponto 02) FRENTE À RUA LAURO S. MULLER	28/09/2011	
GAROPABA	PRAIA DO SIRIÚ (Ponto 03) PRÓXIMO À FOZ DO RIO SIRIÚ	11/07/2011	
GOVERNADOR CELSO RAMOS	PRAIA DA ARMAÇÃO DA PIEDADE (Ponto 01) NO MEIO DA PRAIA	10/10/2011	
GOVERNADOR CELSO RAMOS	PRAIA DA BAIA DOS GOLFINHOS (Ponto 03) À DIREITA DO TRAPICHE	10/10/2011	
GOVERNADOR CELSO RAMOS	PRAIA DA FAZENDA DA ARMAÇÃO (Ponto 07) FTE À R. GREGÓRIO MONTEIRO	10/10/2011	
GOVERNADOR CELSO RAMOS	PRAIA DA FAZENDA DA ARMAÇÃO (Ponto 08) FTE À R. GERINO BELMIRO DOS SANTOS-LADO RIACHO	10/10/2011	
GOVERNADOR CELSO RAMOS	PRAIA DA GAMBOA (Ponto 09) R. FLAMBOIAN-1ª R. À DIR. APÓS AV. CARAVELAS	10/10/2011	
GOVERNADOR CELSO RAMOS	PRAIA DE PALMAS (Ponto 02) FRENTE AO POSTO SALVA VIDAS	10/10/2011	
GOVERNADOR CELSO RAMOS	PRAIA DE PALMAS (Ponto 11) CANTO DIR. DA PRAIA-FTE AO RIO ÁGUAS NEGRAS	10/10/2011	
GOVERNADOR CELSO RAMOS	PRAIA DO ANTENOR (Ponto 04) NO MEIO DA PRAIA	10/10/2011	
GOVERNADOR CELSO RAMOS	PRAIA DO ANTENOR (Ponto 05) NA EXT. ESQ. DA PRAIA-FTE À PTE DE CONCRETO	10/10/2011	
GOVERNADOR CELSO RAMOS	PRAIA DO MAGALHÃES (Ponto 06) R. BEIJA FLOR-FTE À RAMPAS DE ACESSO À PRAIA	10/10/2011	
GOVERNADOR CELSO RAMOS	PRAIA GRANDE (Ponto 10) FRENTE À AVENIDA CARAVELAS	10/10/2011	
IÇARA	LAGOA DO FAXINAL (Ponto 03) PARQ. AQUÁTICO PARQ. VERDE, PRÓX. AO TRAPICHE	28/07/2011	
IÇARA	LAGOA DOS ESTEVES (Ponto 02) PRÓXIMO AO TRAPICHE	28/07/2011	
IÇARA	LAGOA DOS FREITAS (Ponto 01) PRÓXIMO AO TRAPICHE	28/07/2011	
IÇARA	PRAIA DO RINCÃO (Ponto 04) FRENTE AO POSTO SALVA VIDAS 2	28/07/2011	
IÇARA	PRAIA DO RINCÃO (Ponto 05) ARROIO DA PRAIA DO RINCÃO	28/07/2011	
IÇARA	PRAIA DO RINCÃO (Ponto 06) FRENTE AO POSTO SALVA VIDAS 3	28/07/2011	
IÇARA	PRAIA DO RINCÃO (Ponto 07) FRENTE AO POSTO SALVA VIDAS 4	28/07/2011	

Legenda



Imprópria























Própria

BALNEABILIDADE DO LITORAL CATARINENSE

Relatório nº 43

Data: 14/10/2011

Município	Balneário	Data da Coleta	Situação
IÇARA	PRAIA DO RINCÃO (Ponto 08) 100 M À ESQ. DO ARROIO DA P. DO RINCÃO	28/07/2011	
IÇARA	PRAIA DO RINCÃO (Ponto 18) LAGOA DO JACARÉ (ACESSO PRINCIPAL)	28/07/2011	
IMBITUBA	LAGOA DE IBIRAQUERA (Ponto 02) PRÓXIMO A BOCA DA BARRA	27/09/2011	
IMBITUBA	PRAIA DA RIBANCEIRA (Ponto 04) EM FRENTE A PARADA DE ÔNIBUS	27/09/2011	
IMBITUBA	PRAIA DA VILA NOVA (Ponto 06) AO LADO DO POSTO SALVA VIDAS	27/09/2011	
IMBITUBA	PRAIA DA VILA NOVA (Ponto 07) FRENTE À RUA HANS D. SCHIMIDT	27/09/2011	
IMBITUBA	PRAIA DE IBIRAQUERA (Ponto 03) APROX. 100 METROS AO SUL DA BOCA DA BARRA	27/09/2011	
IMBITUBA	PRAIA DO PORTO (Ponto 05) NO FINAL DA ESTRADA PRÓX. AO NAVIO ENCALHADO	27/09/2011	
IMBITUBA	PRAIA DO ROSA (Ponto 01) NO CANTO SUL	31/08/2011	
ITAJAÍ	PRAIA BRAVA (Ponto 03) AV. JOSÉ M. VIEIRA EM FRENTE A RUA DOCA REBELLO	13/10/2011	
ITAJAÍ	PRAIA BRAVA (Ponto 04) FTE À SAÍDA DA LAGOA, R. JOSÉ MANOEL C. SILVA	13/10/2011	
ITAJAÍ	PRAIA DE CABEÇUDAS (Ponto 01) FRENTE A RUA QUINTINO BOCAIUVA	13/10/2011	
ITAJAÍ	PRAIA DO ATALAIA (Ponto 02) FRENTE AO POSTO SALVA VIDAS	13/10/2011	
ITAPEMA	PRAIA DE ITAPEMA (Ponto 01) FRENTE À RUA 113	03/10/2011	
ITAPEMA	PRAIA DE ITAPEMA (Ponto 02) FRENTE À RUA 149	03/10/2011	
ITAPEMA	PRAIA DE ITAPEMA (Ponto 03) FRENTE À RUA 227	03/10/2011	
ITAPEMA	PRAIA DE ITAPEMA (Ponto 04) FRENTE À RUA 319	03/10/2011	
ITAPEMA	PRAIA DE ITAPEMA (Ponto 05) FRENTE À RUA 205	03/10/2011	
ITAPEMA	PRAIA DE ITAPEMA (Ponto 07) À DIREITA DO RIO BELA CRUZ	15/09/2011	
ITAPEMA	PRAIA DE ITAPEMA (Ponto 08) FRENTE À RUA 261	03/10/2011	

Legenda



Imprópria






















Própria

BALNEABILIDADE DO LITORAL CATARINENSE

Relatório nº 43

Data: 14/10/2011

Município	Balneário	Data da Coleta	Situação
ITAPEMA	PRAIA DE ITAPEMA (Ponto 09) FRENTE À RUA 163	03/10/2011	
ITAPOÁ	PRAIA DE ITAPOÁ (Ponto 01) BAL. BRASÍLIA - FINAL DA AVENIDA 650	29/09/2011	
ITAPOÁ	PRAIA DE ITAPOÁ (Ponto 02) BAL. PAESE - ENTRE A RUA 1020 E 1030	29/09/2011	
ITAPOÁ	PRAIA DE ITAPOÁ (Ponto 03) BAL. PALMEIRAS - RUA 1970	29/09/2011	
ITAPOÁ	PRAIA DE ITAPOÁ (Ponto 04) BAL. BARRA DO SAÍ - RUA 20	29/09/2011	
JAGUARUNA	CANAL DO CAMACHO (Ponto 03) NA FOZ	26/09/2011	
JAGUARUNA	LAGOA DO ARROIO CORRENTE (Ponto 02) NA PARTE SUPERIOR DO "CHUVEIRÃO"	26/09/2011	
JAGUARUNA	PRAIA DO ARROIO CORRENTE (Ponto 01) 300 METROS AO SUL DA FOZ DO ARROIO	26/09/2011	
JOINVILLE	PRAIA DE VIGORELLI (Ponto 01) 50 METROS À ESQUERDA DO TRAPICHE	29/09/2011	
LAGUNA	LAGOA DE CABEÇUDAS (Ponto 04) FRENTE AO KM 313 DA BR 101	27/09/2011	
LAGUNA	PRAIA DA TERESA (Ponto 05) NO MEIO DA PRAIA	26/09/2011	
LAGUNA	PRAIA DE ITAPIRUBÁ (Ponto 01) A 100 METROS DO COSTÃO SUL	27/09/2011	
LAGUNA	PRAIA DO CARDOSO (Ponto 06) EXTREMA ESQUERDA DA PRAIA	26/09/2011	
LAGUNA	PRAIA DO GI (Ponto 02) EM FRENTE AO POSTO SALVA VIDAS	27/09/2011	
LAGUNA	PRAIA DO MAR GROSSO (Ponto 03) EM FRENTE AO EMISSÁRIO DA CASAN	27/09/2011	
LAGUNA	PRAINHA DO FAROL (Ponto 07) NA ENTRADA DA PRAIA	26/09/2011	
NAVEGANTES	PRAIA DE NAVEGANTES (Ponto 02) FRENTE À RUA 8150-POSTO 7 SALVA VIDAS	13/10/2011	
NAVEGANTES	PRAIA DE NAVEGANTES (Ponto 03) FRENTE À RUA 7000- POSTO 6 SALVA VIDAS	13/10/2011	
NAVEGANTES	PRAIA DE NAVEGANTES (Ponto 04) FOZ DO RIO GRAVATÁ	21/09/2011	

Legenda



Imprópria






















Própria

BALNEABILIDADE DO LITORAL CATARINENSE

Relatório nº 43

Data: 14/10/2011

Município	Balneário	Data da Coleta	Situação
PALHOÇA	GUARDA DO EMBAÚ (Ponto 03) NO RIO, EM FRENTE À VILA	28/09/2011	
	PRAIA DA PINHEIRA (Ponto 02) FRENTE À ENTRADA DA PRAIA	28/09/2011	
	PRAIA DE FORA (Ponto 04) FRENTE À RUA ANTÔNIO JÚLIO FAGUNDES	28/09/2011	
	PRAIA DO SONHO (Ponto 01) EM FRENTE POSTO SALVA VIDAS	28/09/2011	
PASSO DE TORRES	BRAÇO MORTO DO RIO MAMPITUBA (Ponto 02) FRENTE AO SALVA VIDAS PRÓXIMO À PONTE	28/07/2011	
	PRAIA DE PASSO DE TORRES (Ponto 01) FRENTE AO SALVA VIDAS	28/07/2011	
PENHA	PRAIA ALEGRE (Ponto 01) FRENTE À TRAV. PARTICULAR MARCELO DOS SANTOS	13/10/2011	
	PRAIA ALEGRE (Ponto 02) FOZ DO RIO PIÇARRAS	13/10/2011	
	PRAIA DA ARMAÇÃO DO ITAPOCORÓI (Ponto 03) FTE R. INÊS DE SOUZA - PRAIA DO QUILOMBO	13/10/2011	
	PRAIA DA ARMAÇÃO DO ITAPOCORÓI (Ponto 04) FTE R. BLUMENAU, 5450 - PRAIA DA FORTALEZA	13/10/2011	
	PRAIA DA ARMAÇÃO DO ITAPOCORÓI (Ponto 05) EM FRENTE À RUA MARIA EMÍLIA COSTA	21/09/2011	
	PRAIA DA ARMAÇÃO DO ITAPOCORÓI (Ponto 11) EM FRENTE À RUA ANTONIO ANICETO DA COSTA	13/10/2011	
	PRAIA DA SAUDADE (Ponto 06) NA ENTRADA DA PRAIA	21/09/2011	
	PRAIA DE SÃO MIGUEL (Ponto 10) EM FRENTE À RUA ARNO BECKER	13/10/2011	
	PRAIA GRANDE (Ponto 08) PRÓXIMO AS PEDRAS	21/09/2011	
	PRAIA VERMELHA (Ponto 09) FRENTE À RUA PRINCIPAL DE ACESSO	13/10/2011	
	PRAINHA DA PENHA (Ponto 07) FRENTE À RÓTULA DE RETORNO (BACIA DA VOVÓ)	21/09/2011	
	PIÇARRAS	PRAIA DE PIÇARRAS (Ponto 01) FRENTE A TRAVESSA LAURO PINTO FERREIRA	13/10/2011
PRAIA DE PIÇARRAS (Ponto 02) FRENTE À AVENIDA GETÚLIO VARGAS		21/09/2011	
PORTO BELO	PRAIA DE PEREQUÊ (Ponto 03) PRÓXIMO À FOZ DO RIO PEREQUEZINHO	15/09/2011	

Legenda



Imprópria

















Própria

BALNEABILIDADE DO LITORAL CATARINENSE

Relatório nº 43

Data: 14/10/2011

Município	Balneário	Data da Coleta	Situação
PORTO BELO	PRAIA DE PEREQUÊ (Ponto 04) FRENTE À RUA RUBENS ALVES	03/10/2011	
PORTO BELO	PRAIA DE PEREQUÊ (Ponto 05) FRENTE À RUA ALMIRANTE FONSECA NEVES	03/10/2011	
PORTO BELO	PRAIA DE PORTO BELO (Ponto 01) FRENTE À RUA JOÃO CLIMACO AO LADO DO TRAPICHE	03/10/2011	
PORTO BELO	PRAIA DE PORTO BELO (Ponto 02) EM FRENTE À RUA JOÃO B. GUERREIRO	03/10/2011	
PORTO BELO	PRAIA DE PORTO BELO (Ponto 06) FRENTE À RUA CAPITÃO GUALBERTO LEAL NUNES	03/10/2011	
SÃO FRANCISCO DO SUL	PRAIA DA ENSEADA (Ponto 01) EM FRENTE AO POSTO SALVA VIDAS	29/09/2011	
SÃO FRANCISCO DO SUL	PRAIA DA ENSEADA (Ponto 02) FRENTE À RUA MINAS GERAIS	29/09/2011	
SÃO FRANCISCO DO SUL	PRAIA DA ENSEADA (Ponto 08) FRENTE À RUA ACRE	29/09/2011	
SÃO FRANCISCO DO SUL	PRAIA DE ITAGUAÇÚ (Ponto 03) FRENTE À RUA MANILA	29/09/2011	
SÃO FRANCISCO DO SUL	PRAIA DE UBATUBA (Ponto 04) FRENTE AO POSTO SALVA VIDAS	29/09/2011	
SÃO FRANCISCO DO SUL	PRAIA DO CAPRI (Ponto 05) FRENTE À RUA INGLATERRA	29/09/2011	
SÃO FRANCISCO DO SUL	PRAIA DOS PAULAS (Ponto 06) FRENTE A PRAÇA DA FIGUEIRA	29/09/2011	
SÃO FRANCISCO DO SUL	PRAIA DOS PAULAS (Ponto 07) FRENTE A PRAÇA DO INGLÊS	29/09/2011	
SÃO JOSÉ	PRAIA DE GUARAREMA (Ponto 01) CANTO ESQUERDO DA PRAIA	31/08/2011	

CLASSIFICAÇÃO DO PONTO CONFORME RESOLUÇÃO CONAMA nº 274/2000:

Próprio:

quando em 80% ou mais de um conjunto de amostras coletadas nas últimas 5 semanas anteriores, no mesmo local houver no máximo 800 Escherichia coli por 100 mililitros.

Impróprio:

quando em mais de 20% de um conjunto de amostras coletadas nas últimas 5 semanas anteriores, no mesmo local, for superior a 800 Escherichia coli por 100 mililitros ou quando, na última coleta, o resultado for superior a 2000 Escherichia coli por 100 mililitros.

Legenda



Imprópria



Própria

Município	Balneário	Data da Coleta	Situação
-----------	-----------	----------------	----------

Próprio:

CLASSIFICAÇÃO DO PONTO CONFORME RESOLUÇÃO CONAMA nº 274/2000:

quando em 80% ou mais de um conjunto de amostras coletadas nas últimas 5 semanas anteriores, no mesmo local houver no máximo 800 Escherichia coli por 100 mililitros.

Impróprio:

quando em mais de 20% de um conjunto de amostras coletadas nas últimas 5 semanas anteriores, no mesmo local, for superior a 800 Escherichia coli por 100 mililitros ou quando, na última coleta, o resultado for superior a 2000 Escherichia coli por 100 mililitros.

Legenda



Imprópria



Própria